



REGIONE AUTONOMA DELLA SARDEGNA

ASSESSORATO DIFESA DELL'AMBIENTE

Direzione Generale del Corpo Forestale e di Vigilanza Ambientale
Servizio Ispettorato Ripartimentale di Sassari

Provincia di Sassari
Comune di Alghero

Vincolo idrogeologico

(art. 1 Regio Decreto Legge 30 dicembre 1923, n° 3267)

Norme di attuazione del Piano di assetto idrogeologico

Art. 9 "Gestione delle aree a vincolo idrogeologico"

(Deliberazione della Giunta Regionale n° 54/33 del 30 dicembre 2004 e s.m.i.)

Quadro di Unione

- Quadro d'unione catastale

Visto: Il Direttore del Servizio
dott. Sebastiano Mavuli

L'Ufficiale incaricato
dott. Giovanni Tesi

Sassari, 18 dicembre 2012.

Elaborazione cartografica: geom. Giorgio Meloni

CITTÀ DI ALGHERO

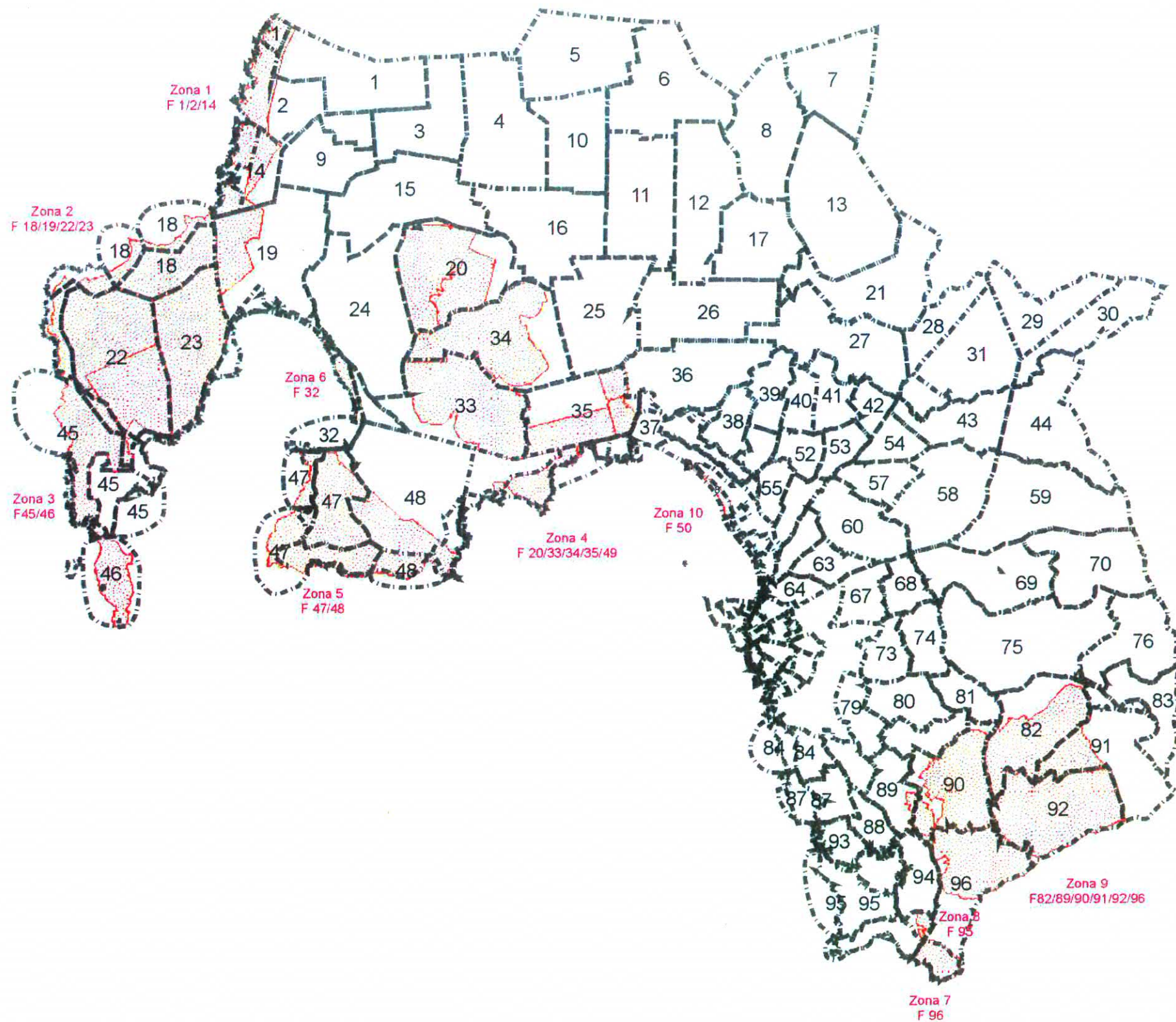
Referto di Pubblicazione N° 105/0013... Si certifica
che il presente... to all'Alto Pretorio
di questo Comune... 90 (NOTA)
dal 18.01.13 al 18.04.13

Il Messo notificatore
Gesi Emanuela
Gesi



Legenda

Confine di COMPLESSO VINCOLATO
 Linea di divisione tra fogli catastali





REGIONE AUTONOMA DELLA SARDEGNA

ASSESSORATO DIFESA DELL'AMBIENTE

Direzione Generale del Corpo Forestale e di Vigilanza Ambientale
Servizio Ispettorato Ripartimentale di Sassari

Provincia di Sassari
Comune di Alghero

Vincolo idrogeologico

(art. 1 Regio Decreto Legge 30 dicembre 1923, n° 3267)

Norme di attuazione del Piano di assetto idrogeologico

Art. 9 "Gestione delle aree a vincolo idrogeologico"

(Deliberazione della Giunta Regionale n° 54/33 del 30 dicembre 2004 e s.m.i.)

TAVOLA 1

Foglio 95

Foglio 96

Zona 7

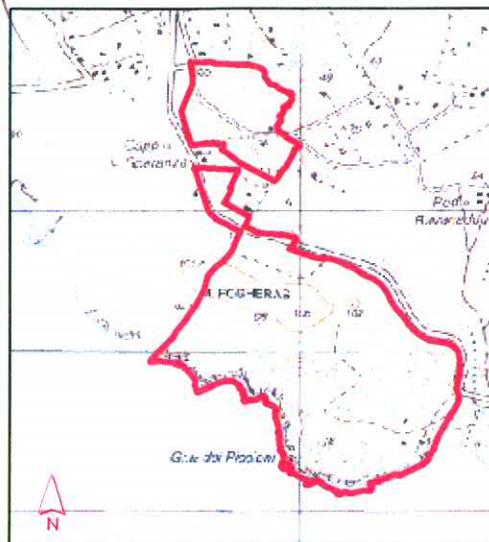
Zona 8

- Corografia
- Quadro d'unione catastale
- Planimetria catastale

Visto: Il Direttore del Servizio
dott. Sebastiano Mavuli

L'Ufficiale incaricato
dott. Giovanni Tesei

Sassari, 18 dicembre 2012.



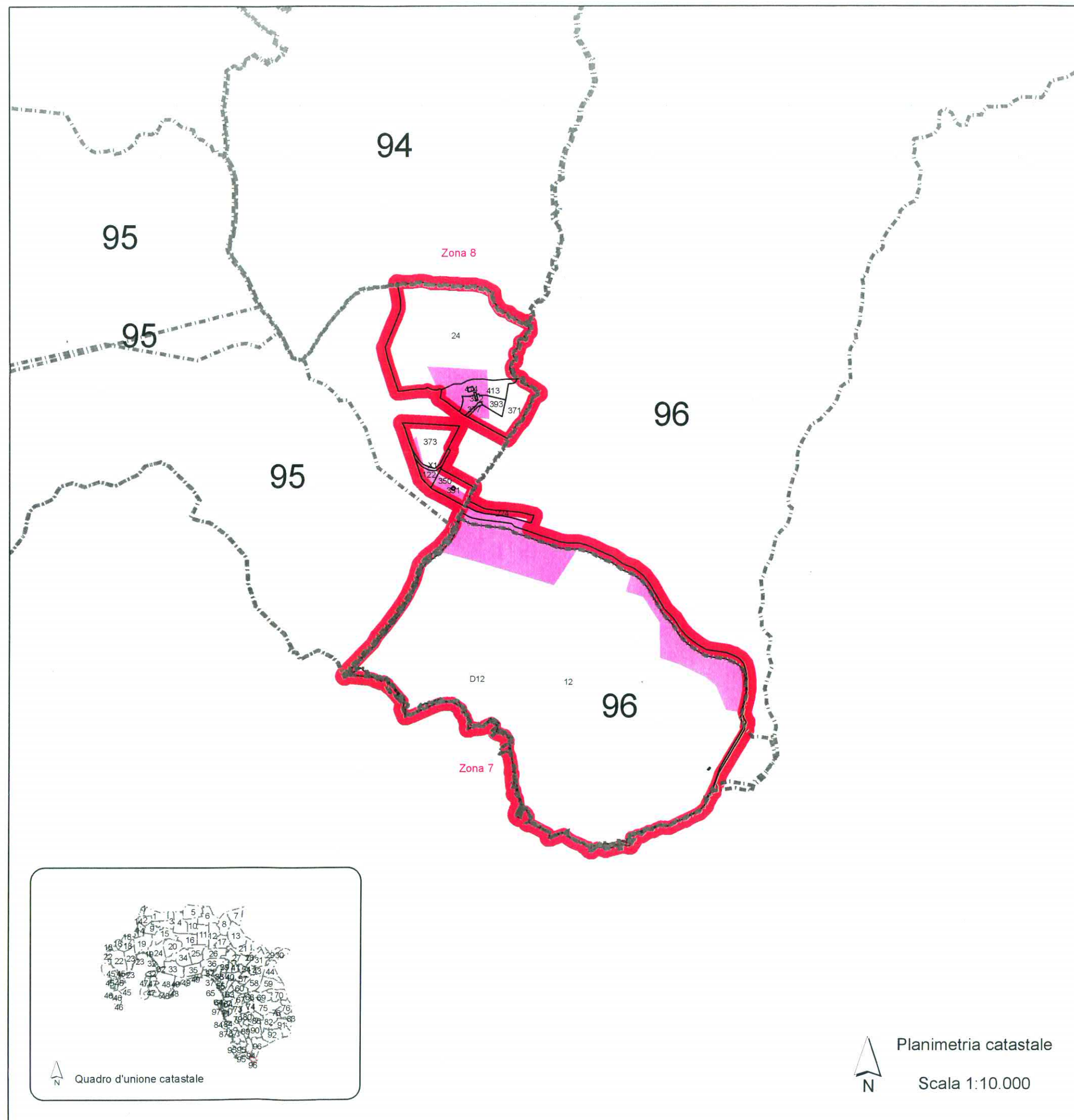
Corografia - scala 1:25.000

Cartografia I.G.M. Serie 25

Elaborazione cartografica: geom. Giorgio Meloni

Legenda

- Confine di COMPLESSO VINCOLATO
- Linea di divisione tra fogli catastali
- Linea di divisione tra mappali
- Area PAI




Quadro d'unione catastale



Planimetria catastale

Scala 1:10.000



REGIONE AUTONOMA DELLA SARDEGNA

ASSESSORATO DIFESA DELL'AMBIENTE

Direzione Generale del Corpo Forestale e di Vigilanza Ambientale
Servizio Ispettorato Ripartimentale di Sassari

Provincia di Sassari
Comune di Alghero

Vincolo idrogeologico

(art. 1 Regio Decreto Legge 30 dicembre 1923, n° 3267)

Norme di attuazione del Piano di assetto idrogeologico

Art. 9 "Gestione delle aree a vincolo idrogeologico"

(Deliberazione della Giunta Regionale n° 54/33 del 30 dicembre 2004 e s.m.i.)

TAVOLA 2

Foglio 82

Foglio 91

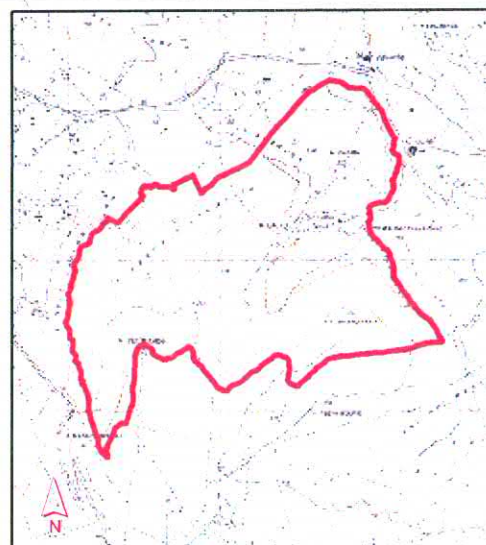
Zona 9

- Corografia
- Quadro d'unione catastale
- Planimetria catastale

Visto: Il Direttore del Servizio
dott. Sebastiano Mavuli

L'Ufficiale incaricato
dott. Giovanni Tesi

Sassari, 18 dicembre 2012.

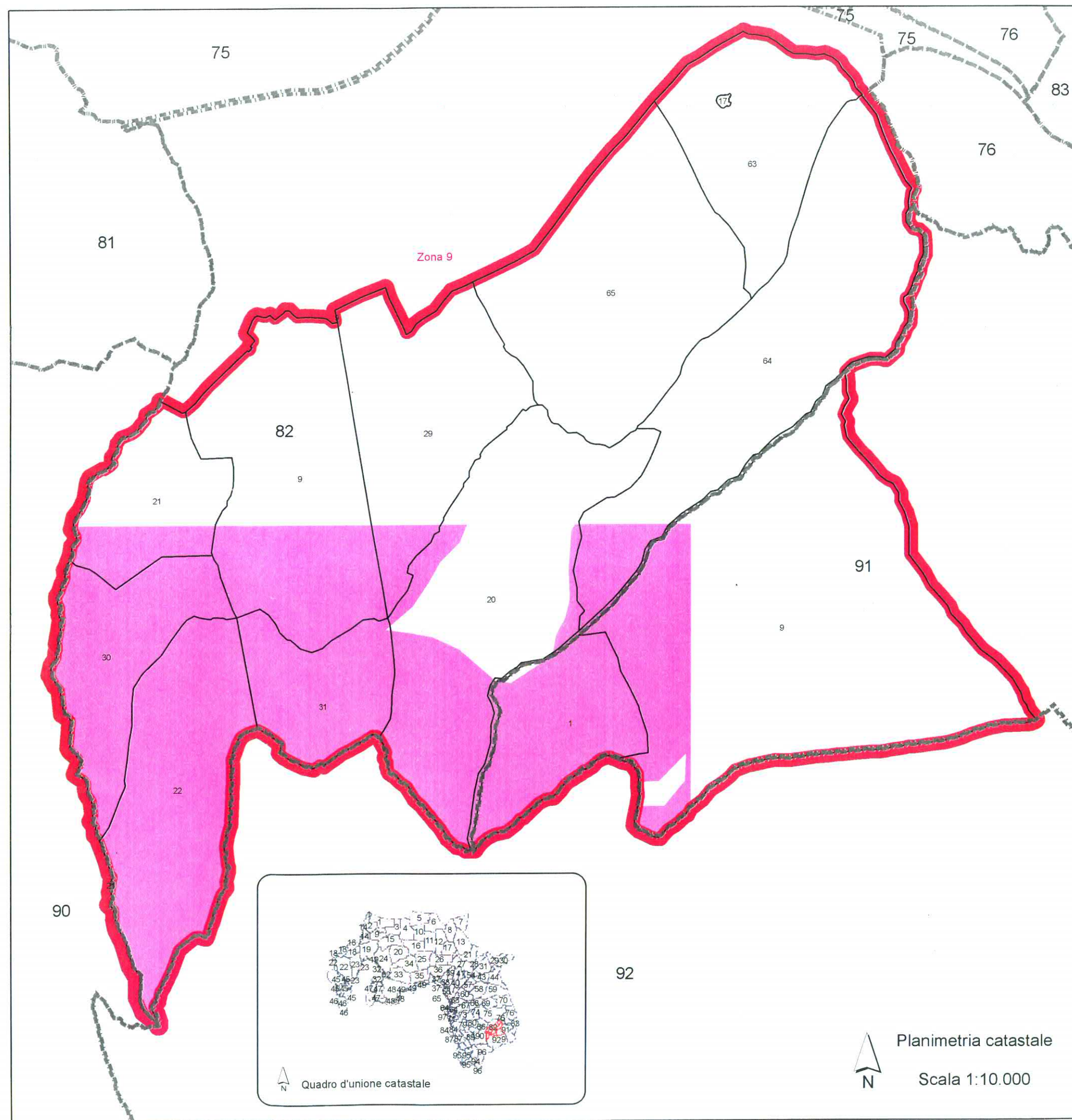


Corografia - scala 1:50.000
Cartografia I.G.M. Serie 25

Elaborazione cartografica: geom. Giorgio Meloni

Legenda

- Confine di COMPLESSO VINCOLATO
- Linea di divisione tra fogli catastali
- Linea di divisione tra mappali
- Area PAI





REGIONE AUTONOMA DELLA SARDEGNA

ASSESSORATO DIFESA DELL'AMBIENTE

Direzione Generale del Corpo Forestale e di Vigilanza Ambientale
Servizio Ispettorato Ripartimentale di Sassari

Provincia di Sassari
Comune di Alghero

Vincolo idrogeologico

(art. 1 Regio Decreto Legge 30 dicembre 1923, n° 3267)

Norme di attuazione del Piano di assetto idrogeologico

Art. 9 "Gestione delle aree a vincolo idrogeologico"

(Deliberazione della Giunta Regionale n° 54/33 del 30 dicembre 2004 e s.m.i.)

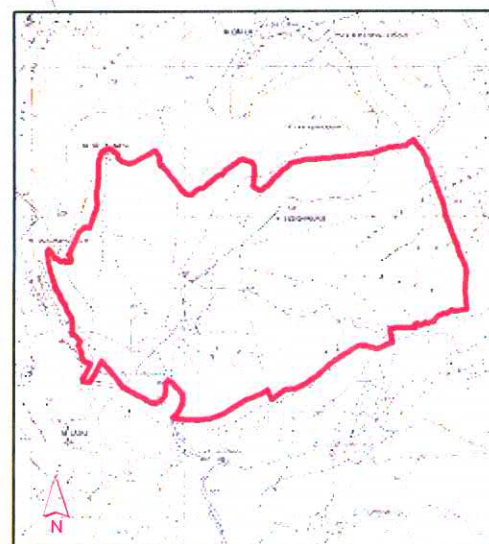
TAVOLA 3
Foglio 92
Zona 9

- Corografia
- Quadro d'unione catastale
- Planimetria catastale

Visto: Il Direttore del Servizio
dott. Sebastiano Mavuli

L'Ufficiale incaricato
dott. Giovanni Teserì

Sassari, 18 dicembre 2012.

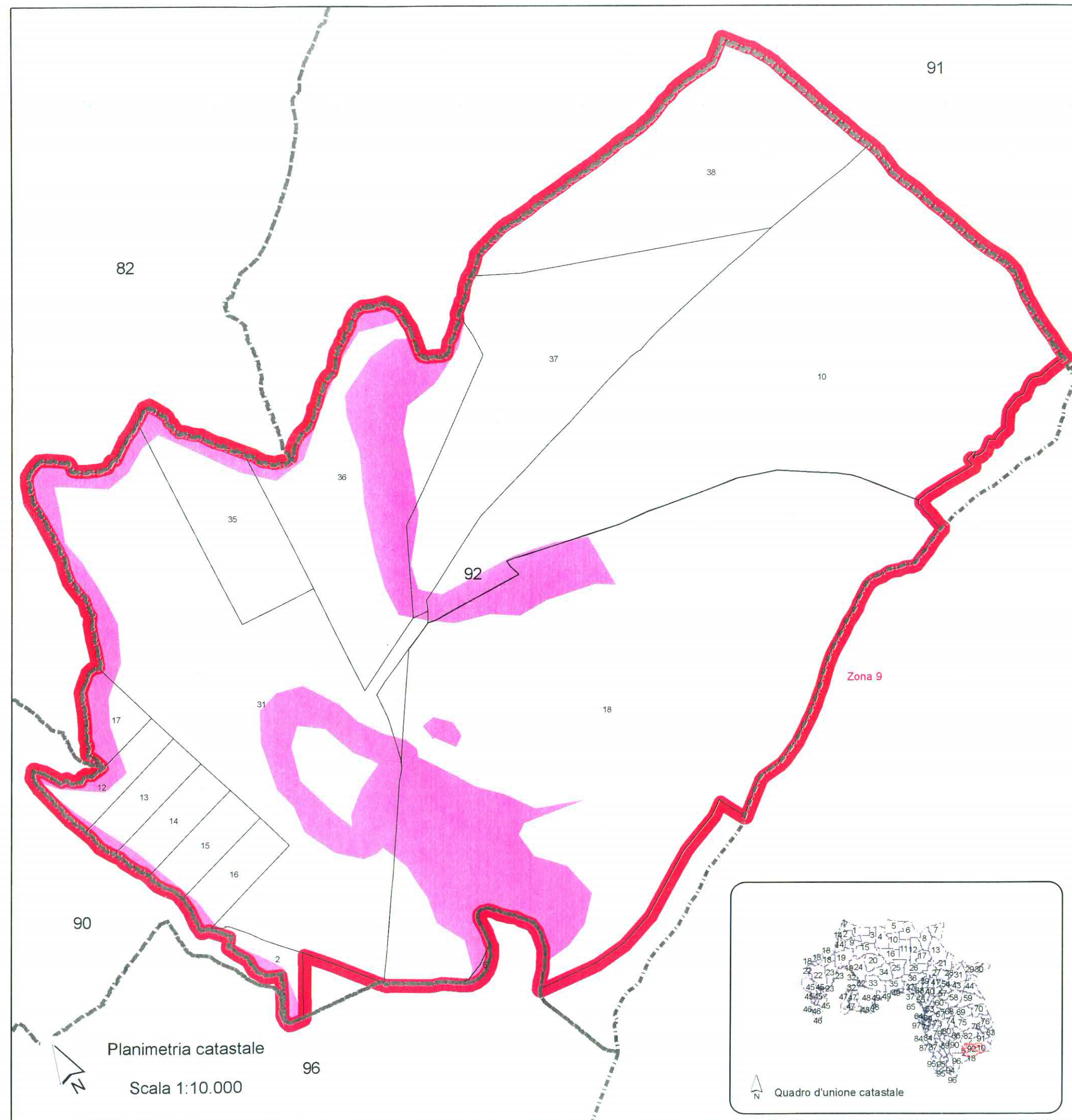


Corografia - scala 1:50.000
Cartografia I.G.M. Serie 25

Elaborazione cartografica: geom. Giorgio Meloni

Legenda

- Confine di COMPLESSO VINCOLATO
- Linea di divisione tra fogli catastali
- Linea di divisione tra mappali
- Area PAI





REGIONE AUTONOMA DELLA SARDEGNA

ASSESSORATO DIFESA DELL'AMBIENTE

Direzione Generale del Corpo Forestale e di Vigilanza Ambientale
Servizio Ispettorato Ripartimentale di Sassari

Provincia di Sassari
Comune di Alghero

Vincolo idrogeologico

(art. 1 Regio Decreto Legge 30 dicembre 1923, n° 3267)

Norme di attuazione del Piano di assetto idrogeologico

Art. 9 "Gestione delle aree a vincolo idrogeologico"

(Deliberazione della Giunta Regionale n° 54/33 del 30 dicembre 2004 e s.m.i.)

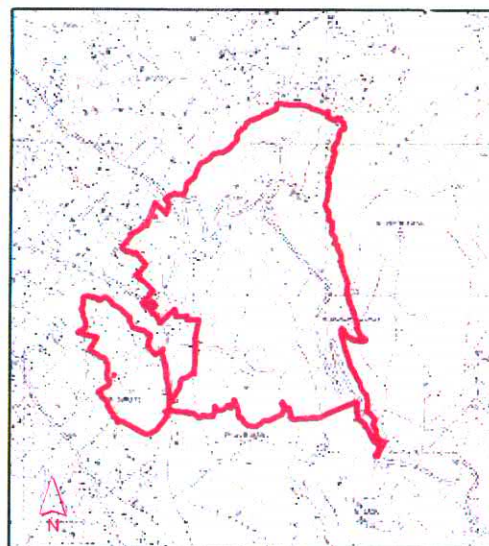
TAVOLA 4
Foglio 89
Foglio 90
Zona 9

- Corografia
- Quadro d'unione catastale
- Planimetria catastale

Visto: Il Direttore del Servizio
dott. Sebastiano Mavuli

L'Ufficiale incaricato
dott. Giovanni Teser
Giovanni Teser

Sassari, 18 Dicembre 2012.

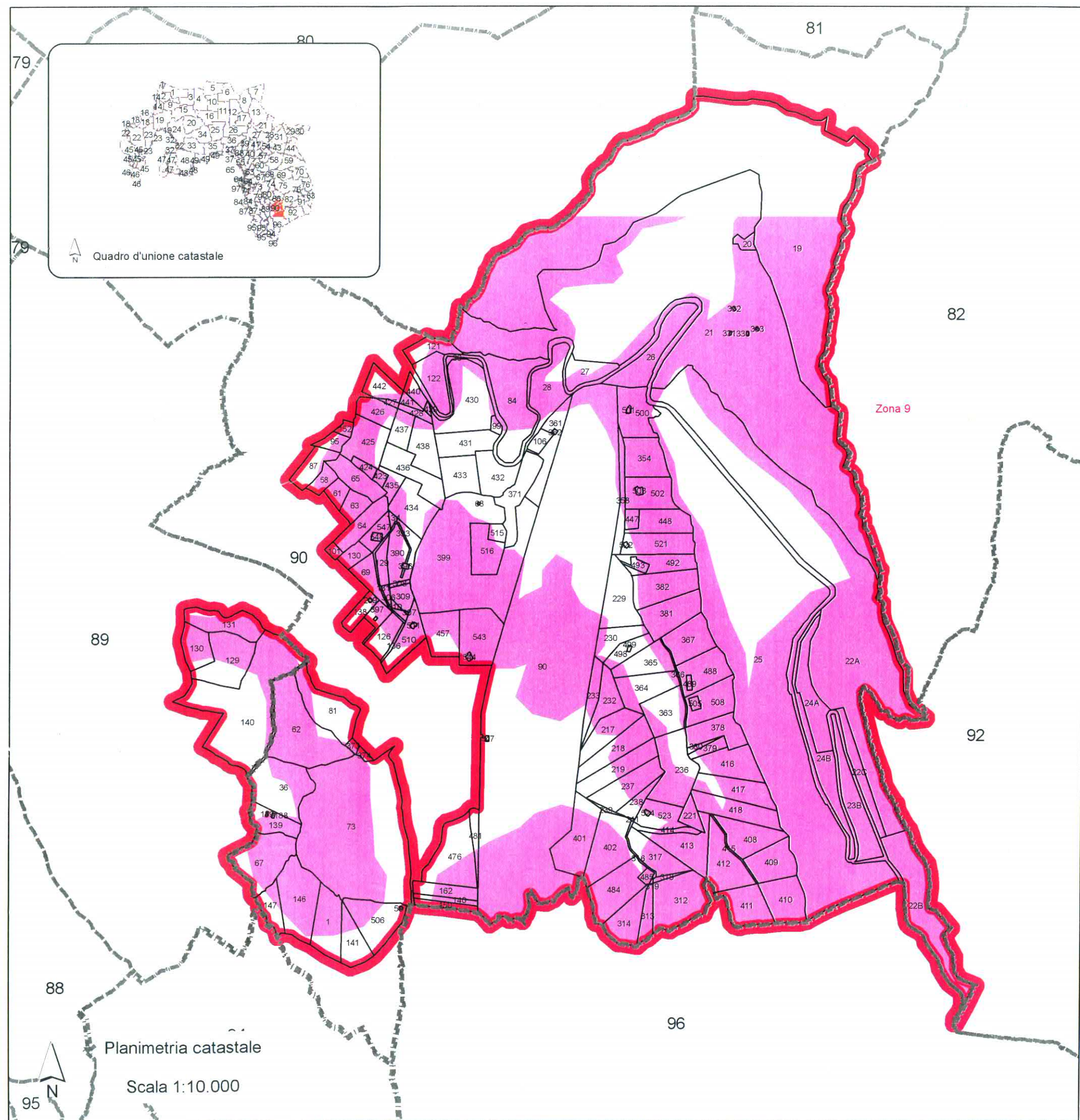


Corografia - scala 1:50.000
Cartografia I.G.M. Serie 25

Elaborazione cartografica: geom. Giorgio Meloni

Legenda

- Confine di COMPLESSO VINCOLATO
- Linea di divisione tra fogli catastali
- Linea di divisione tra mappali
- SOTTOZONE di terreni esclusi dal vincolo
- Area PAI





REGIONE AUTONOMA DELLA SARDEGNA

ASSESSORATO DIFESA DELL'AMBIENTE

Direzione Generale del Corpo Forestale e di Vigilanza Ambientale
Servizio Ispettorato Ripartimentale di Sassari

Provincia di Sassari
Comune di Alghero

Vincolo idrogeologico

(art. 1 Regio Decreto Legge 30 dicembre 1923, n° 3267)

Norme di attuazione del Piano di assetto idrogeologico

Art. 9 "Gestione delle aree a vincolo idrogeologico"

(Deliberazione della Giunta Regionale n° 54/33 del 30 dicembre 2004 e s.m.i.)

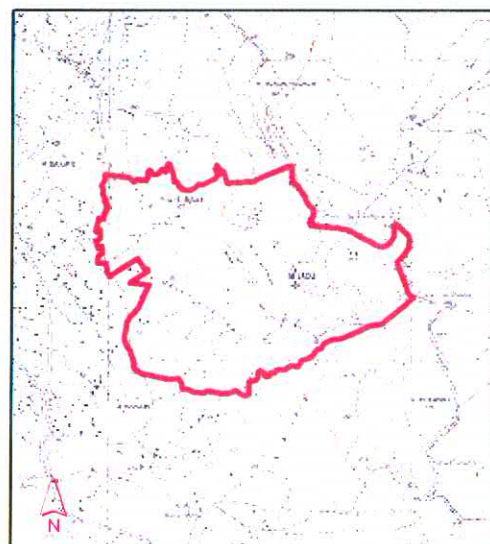
TAVOLA 5
Foglio 96
Zona 9

- Corografia
- Quadro d'unione catastale
- Planimetria catastale

Visto: Il Direttore del Servizio
dott. Sebastiano Mavuli

Sassari, 18 dicembre 2012.

L'Ufficiale incaricato
dott. Giovanni Tesi

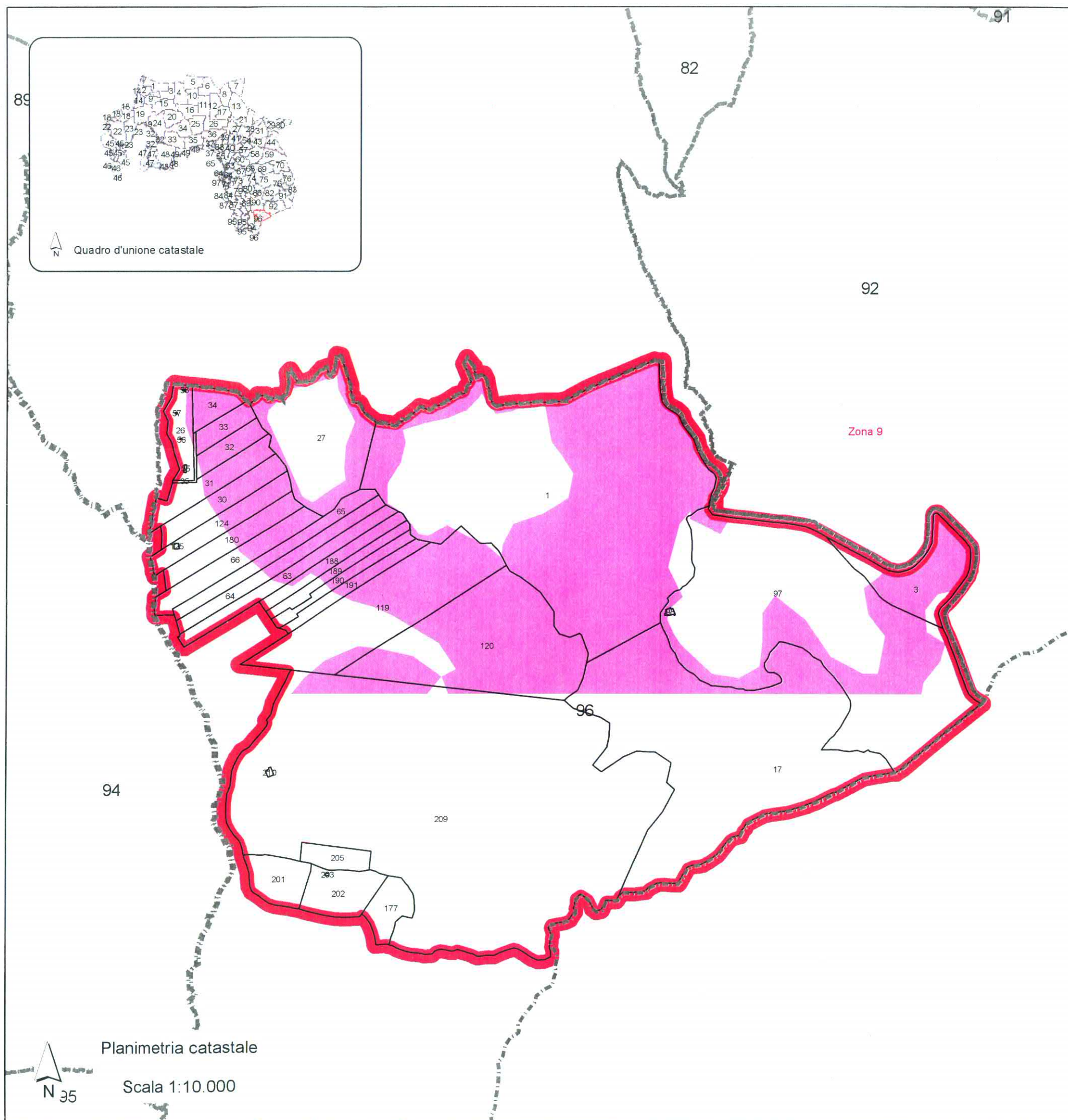


Corografia - scala 1:50.000
Cartografia I.G.M. Serie 25

Elaborazione cartografica: geom. Giorgio Meloni

Legenda

- Confine di COMPLESSO VINCOLATO
- Linea di divisione tra fogli catastali
- Linea di divisione tra mappali
- Area PAI





REGIONE AUTONOMA DELLA SARDEGNA

ASSESSORATO DIFESA DELL'AMBIENTE

Direzione Generale del Corpo Forestale e di Vigilanza Ambientale
Servizio Ispettorato Ripartimentale di Sassari

Provincia di Sassari
Comune di Alghero

Vincolo idrogeologico

(art. 1 Regio Decreto Legge 30 dicembre 1923, n° 3267)

Norme di attuazione del Piano di assetto idrogeologico

Art. 9 "Gestione delle aree a vincolo idrogeologico"

(Deliberazione della Giunta Regionale n° 54/33 del 30 dicembre 2004 e s.m.i.)

TAVOLA 6

Foglio 1

Foglio 2

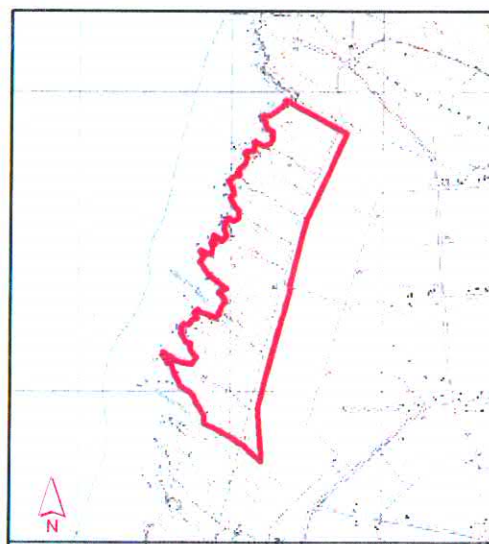
Zona 1

- Corografia
- Quadro d'unione catastale
- Planimetria catastale

Visto: Il Direttore del Servizio
dott. Sebastiano Mavuli

L'Ufficiale incaricato
dott. Giovanni Tesi

Sassari, 18 dicembre 2012.



Corografia - scala 1:50.000
Cartografia I.G.M. Serie 25

Elaborazione cartografica: geom. Giorgio Meloni

Legenda

- Confine di COMPLESSO VINCOLATO
- Linea di divisione tra fogli catastali
- Linea di divisione tra mappali

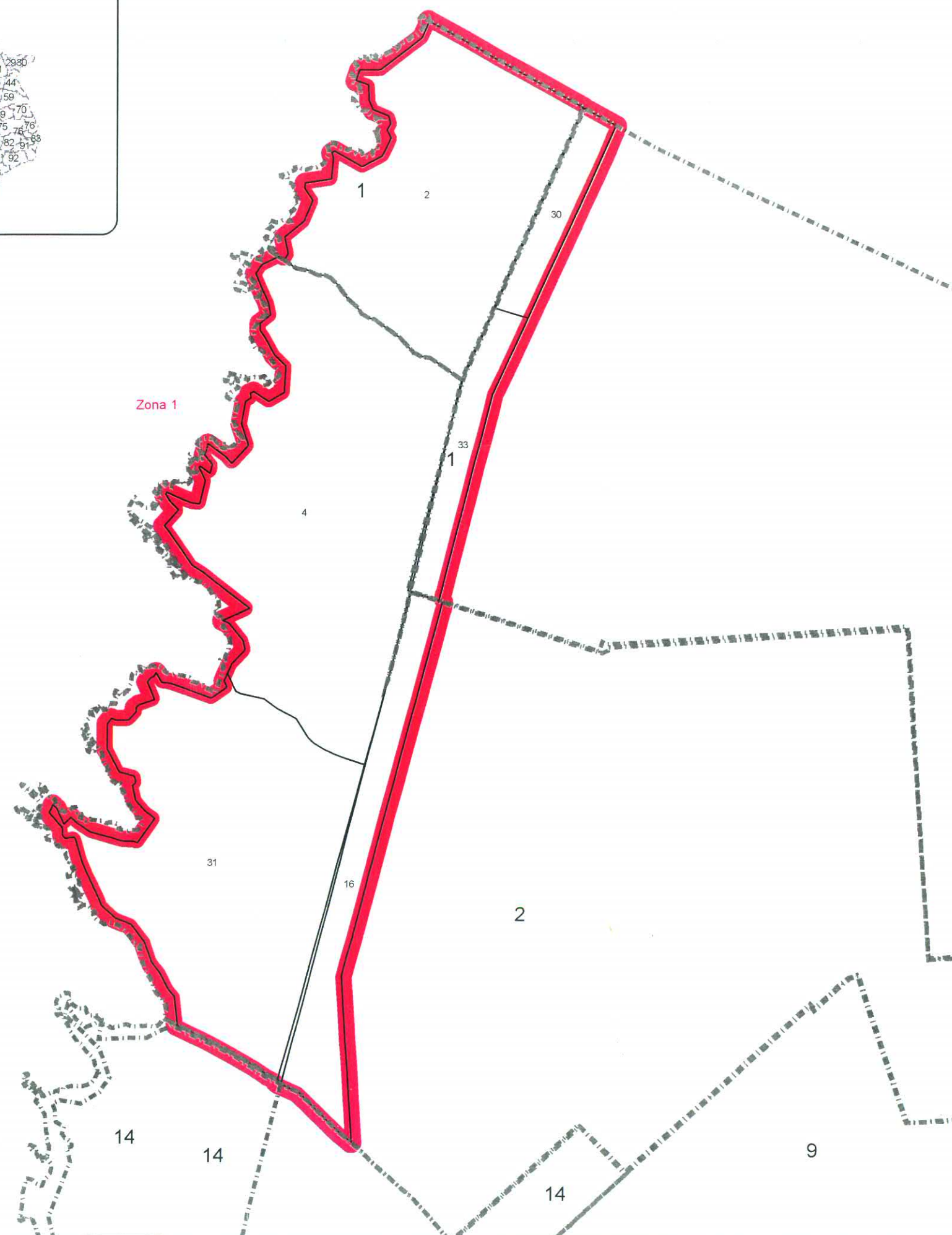


Quadro d'unione catastale



Planimetria catastale

Scala 1:10.000





REGIONE AUTONOMA DELLA SARDEGNA

ASSESSORATO DIFESA DELL'AMBIENTE

Direzione Generale del Corpo Forestale e di Vigilanza Ambientale
Servizio Ispettorato Ripartimentale di Sassari

Provincia di Sassari
Comune di Alghero

Vincolo idrogeologico

(art. 1 Regio Decreto Legge 30 dicembre 1923, n° 3267)

Norme di attuazione del Piano di assetto idrogeologico

Art. 9 "Gestione delle aree a vincolo idrogeologico"

(Deliberazione della Giunta Regionale n° 54/33 del 30 dicembre 2004 e s.m.i.)

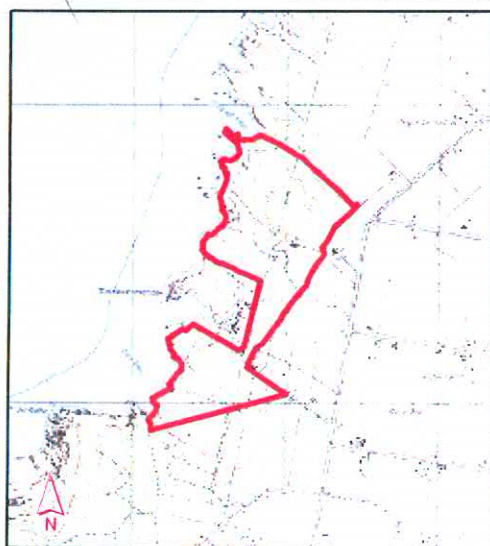
TAVOLA 7
Foglio 14
Zona 1

- Corografia
- Quadro d'unione catastale
- Planimetria catastale

Visto: Il Direttore del Servizio
dott. Sebastiano Mavuli

L'Ufficiale incaricato
dott. Giovanni Teser

Sassari, 18 dicembre 2012.

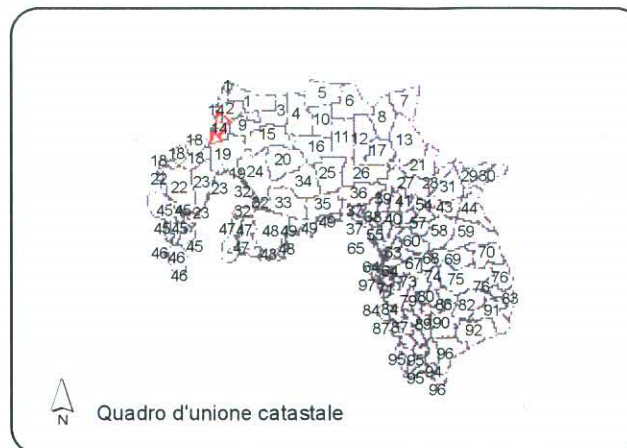


Corografia - scala 1:50.000
Cartografia I.G.M. Serie 25

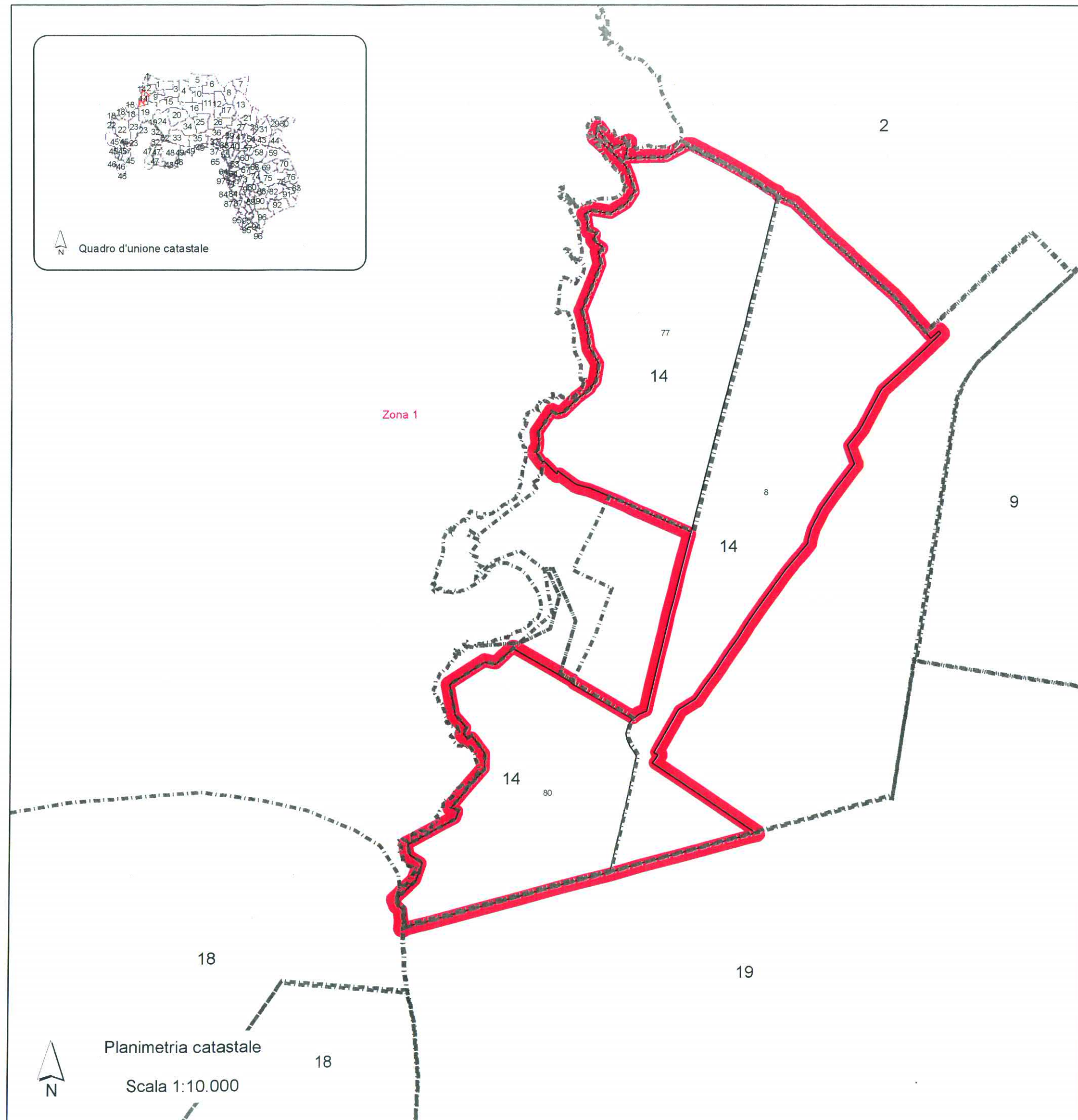
Elaborazione cartografica: geom. Giorgio Meloni

Legenda

- Confine di COMPLESSO VINCOLATO
- Linea di divisione tra fogli catastali
- Linea di divisione tra mappali



Quadro d'unione catastale





REGIONE AUTONOMA DELLA SARDEGNA

ASSESSORATO DIFESA DELL'AMBIENTE

Direzione Generale del Corpo Forestale e di Vigilanza Ambientale
Servizio Ispettorato Ripartimentale di Sassari

Provincia di Sassari
Comune di Alghero

Vincolo idrogeologico

(art. 1 Regio Decreto Legge 30 dicembre 1923, n° 3267)

Norme di attuazione del Piano di assetto idrogeologico

Art. 9 "Gestione delle aree a vincolo idrogeologico"

(Deliberazione della Giunta Regionale n° 54/33 del 30 dicembre 2004 e s.m.i.)

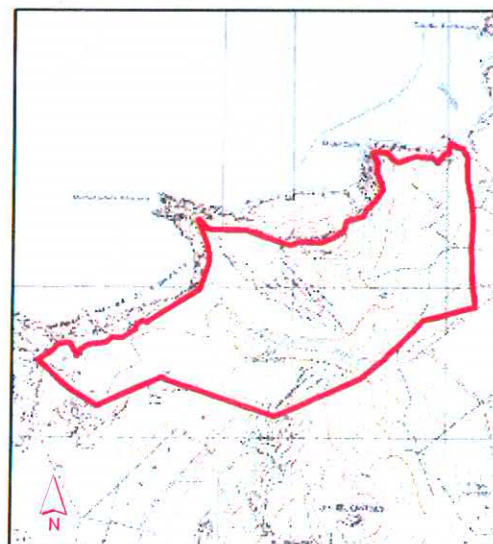
TAVOLA 8
Foglio 18
Zona 2

- Corografia
- Quadro d'unione catastale
- Planimetria catastale

Visto: Il Direttore del Servizio
dott. Sebastiano Mavuli

L'Ufficiale incaricato
dott. Giovanni Tesi

Sassari, 18 dicembre 2012.

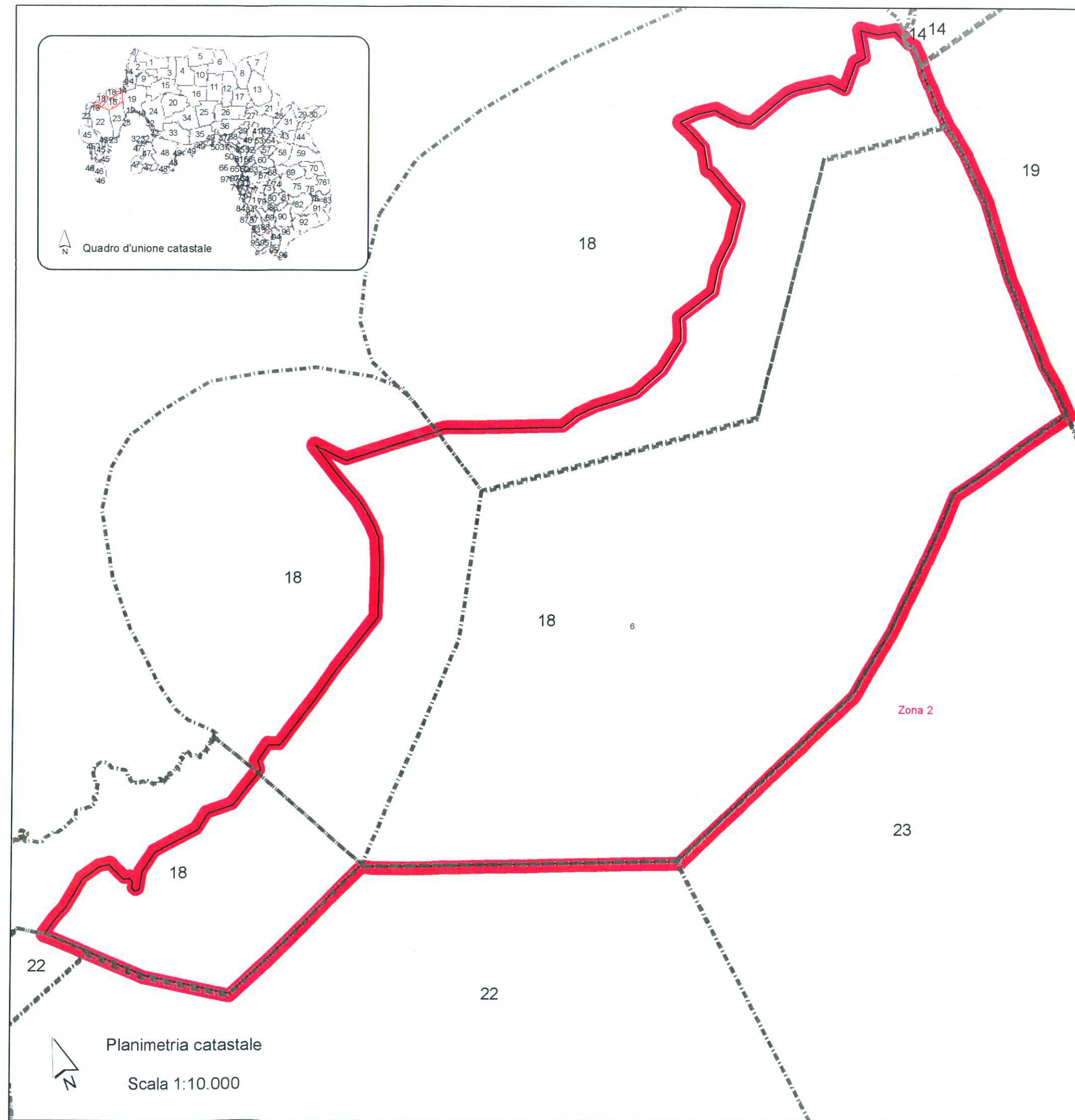
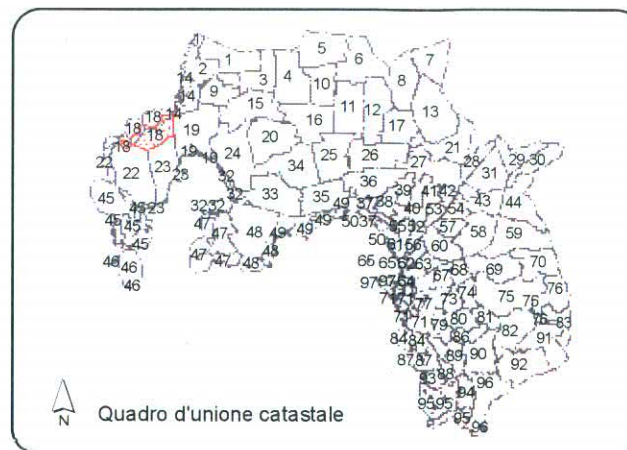


Corografia - scala 1:50.000
Cartografia I.G.M. Serie 25

Elaborazione cartografica: geom. Giorgio Meloni

Legenda

- Confine di COMPLESSO VINCOLATO
- Linea di divisione tra fogli catastali
- Linea di divisione tra mappali





REGIONE AUTONOMA DELLA SARDEGNA

ASSESSORATO DIFESA DELL'AMBIENTE

Direzione Generale del Corpo Forestale e di Vigilanza Ambientale
Servizio Ispettorato Ripartimentale di Sassari

Provincia di Sassari
Comune di Alghero

Vincolo idrogeologico

(art. 1 Regio Decreto Legge 30 dicembre 1923, n° 3267)

Norme di attuazione del Piano di assetto idrogeologico

Art. 9 "Gestione delle aree a vincolo idrogeologico"

(Deliberazione della Giunta Regionale n° 54/33 del 30 dicembre 2004 e s.m.i.)

TAVOLA 9

Foglio 18

Foglio 22

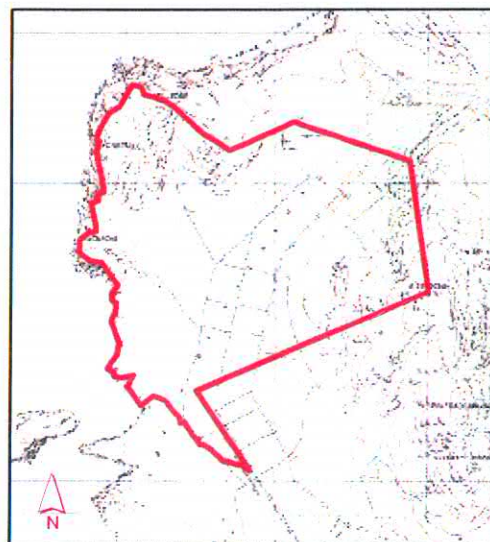
Zona 2

- Corografia
- Quadro d'unione catastale
- Planimetria catastale

Visto: Il Direttore del Servizio
dott. Sebastiano Mavuli

L'Ufficiale incaricato
dott. Giovanni Tesi

Sassari, 18 dicembre 2012.

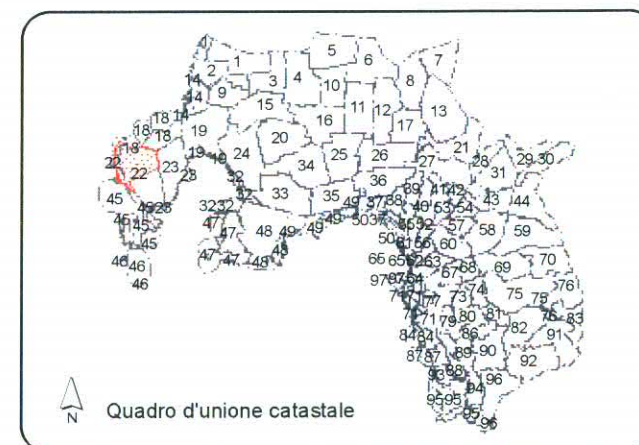
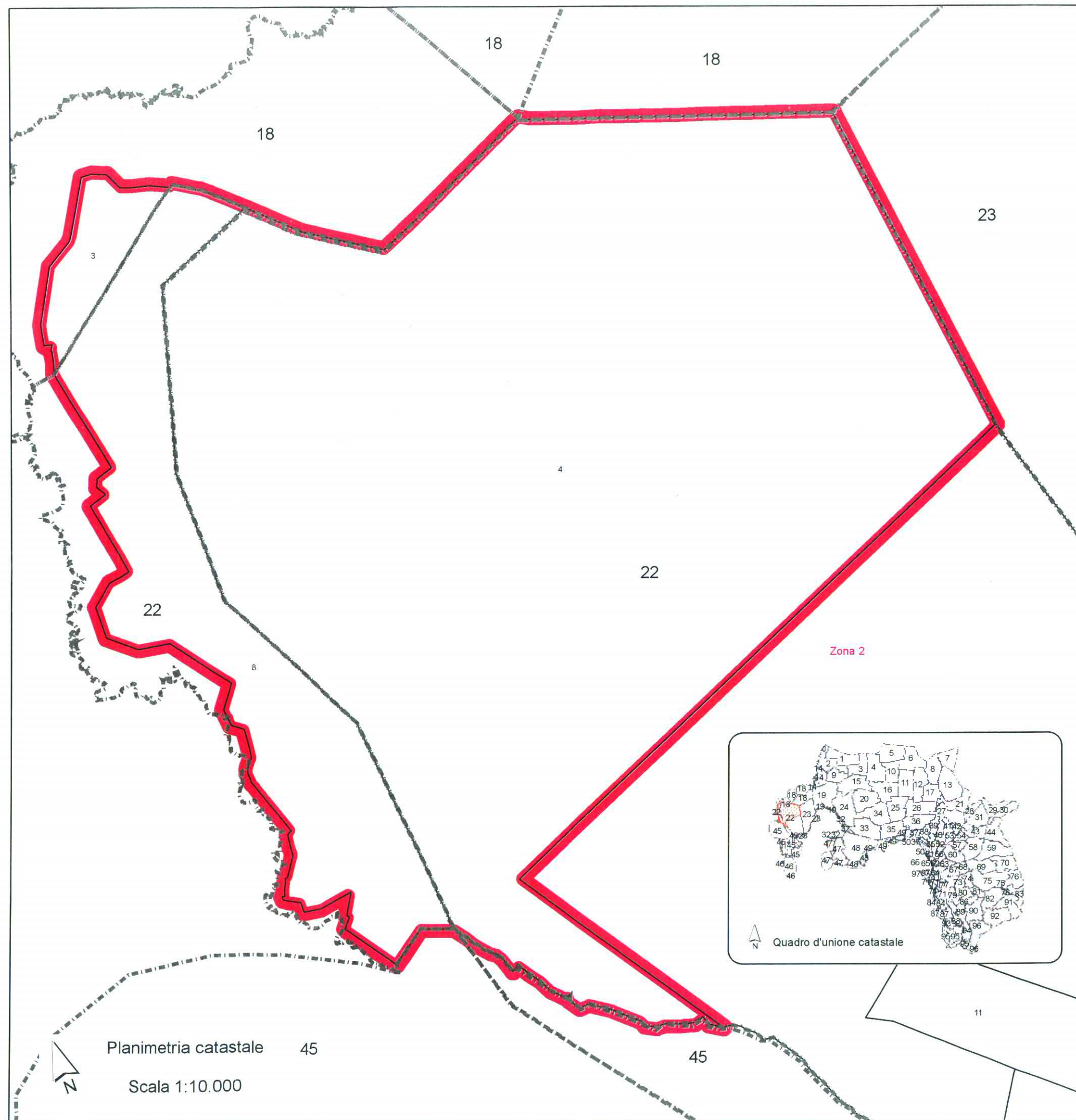


Corografia - scala 1:50.000
Cartografia I.G.M. Serie 25

Elaborazione cartografica: geom. Giorgio Meloni

Legenda

- Confine di COMPLESSO VINCOLATO
- Linea di divisione tra fogli catastali
- Linea di divisione tra mappali





REGIONE AUTONOMA DELLA SARDEGNA

ASSESSORATO DIFESA DELL'AMBIENTE

Direzione Generale del Corpo Forestale e di Vigilanza Ambientale
Servizio Ispettorato Ripartimentale di Sassari

Provincia di Sassari
Comune di Alghero

Vincolo idrogeologico

(art. 1 Regio Decreto Legge 30 dicembre 1923, n° 3267)

Norme di attuazione del Piano di assetto idrogeologico

Art. 9 "Gestione delle aree a vincolo idrogeologico"

(Deliberazione della Giunta Regionale n° 54/33 del 30 dicembre 2004 e s.m.i.)

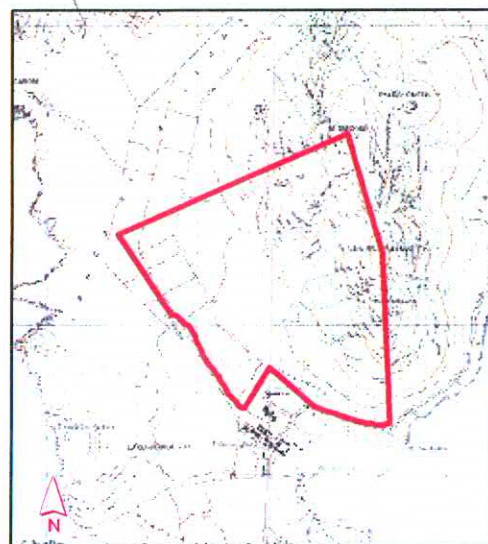
TAVOLA 10
Foglio 22
Zona 2

- Corografia
- Quadro d'unione catastale
- Planimetria catastale

Visto: Il Direttore del Servizio
dott. Sebastiano Mavuli

L'Ufficiale incaricato
dott. Giovanni Tesi

Sassari, 18 dicembre 2012.

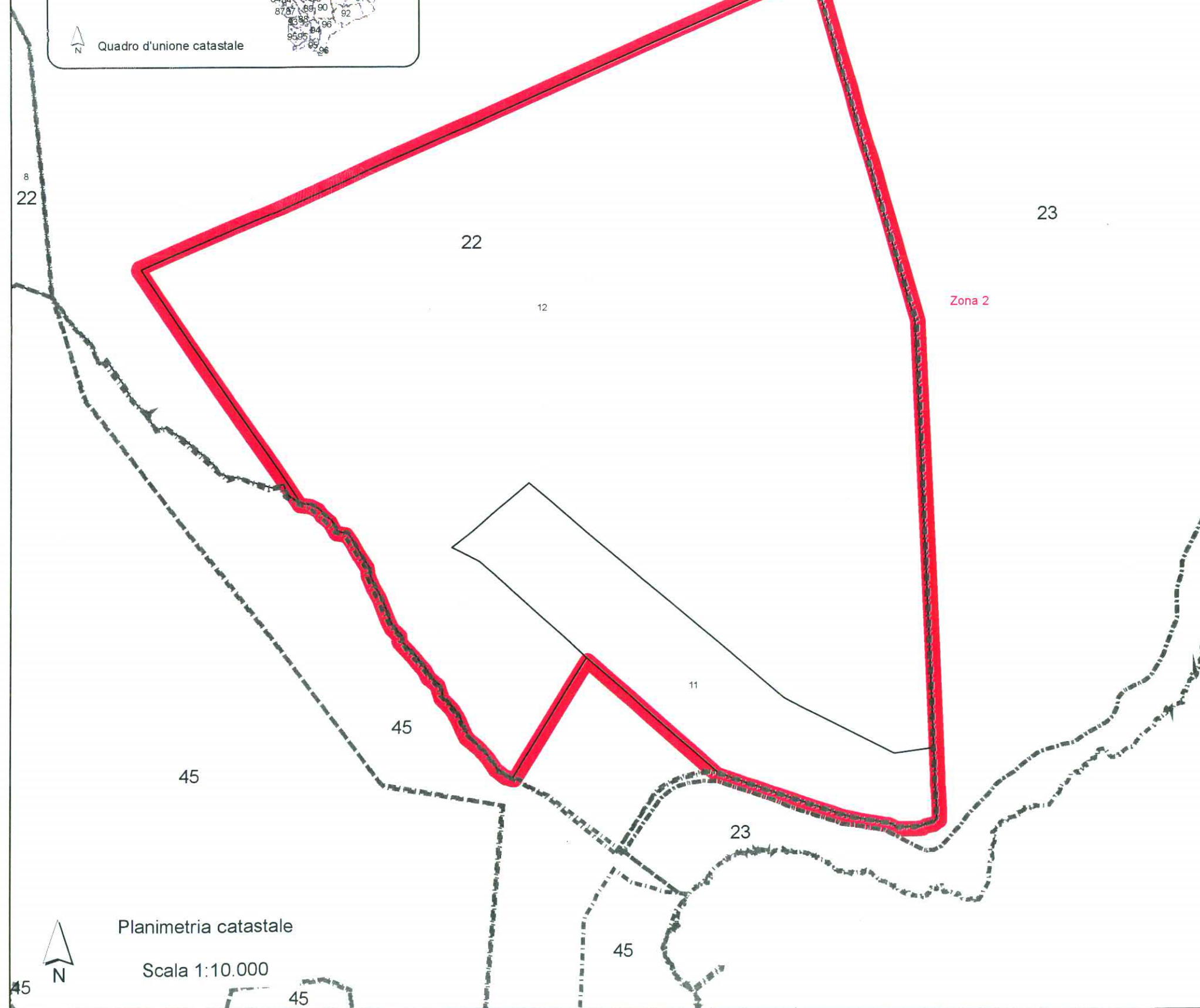
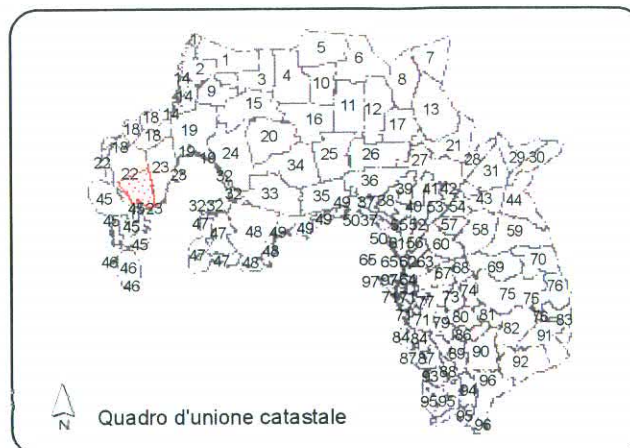


Corografia - scala 1:50.000
Cartografia I.G.M. Serie 25

Elaborazione cartografica: geom. Giorgio Meloni

Legenda

- Confini di COMPLESSO VINCOLATO
- Linea di divisione tra fogli catastali
- Linea di divisione tra mappali





REGIONE AUTONOMA DELLA SARDEGNA

ASSESSORATO DIFESA DELL'AMBIENTE

Direzione Generale del Corpo Forestale e di Vigilanza Ambientale
Servizio Ispettorato Ripartimentale di Sassari

Provincia di Sassari
Comune di Alghero

Vincolo idrogeologico

(art. 1 Regio Decreto Legge 30 dicembre 1923, n° 3267)

Norme di attuazione del Piano di assetto idrogeologico

Art. 9 "Gestione delle aree a vincolo idrogeologico"

(Deliberazione della Giunta Regionale n° 54/33 del 30 dicembre 2004 e s.m.i.)

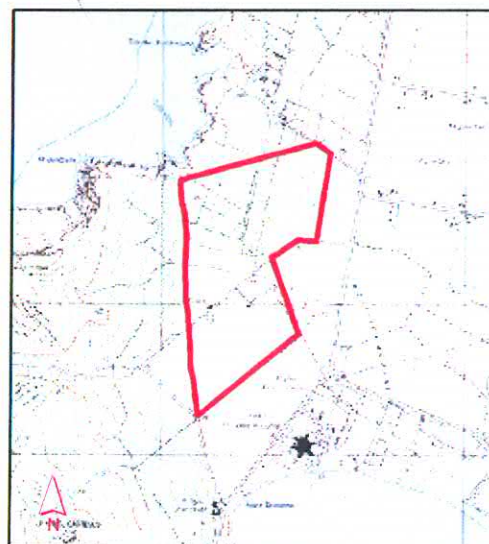
TAVOLA 11
Foglio 19
Zona 2

- Corografia
- Quadro d'unione catastale
- Planimetria catastale

Visto: Il Direttore del Servizio
dott. Sebastiano Mavuli

L'Ufficiale incaricato
dott. Giovanni Teseli

Sassari, 18 dicembre 2012.

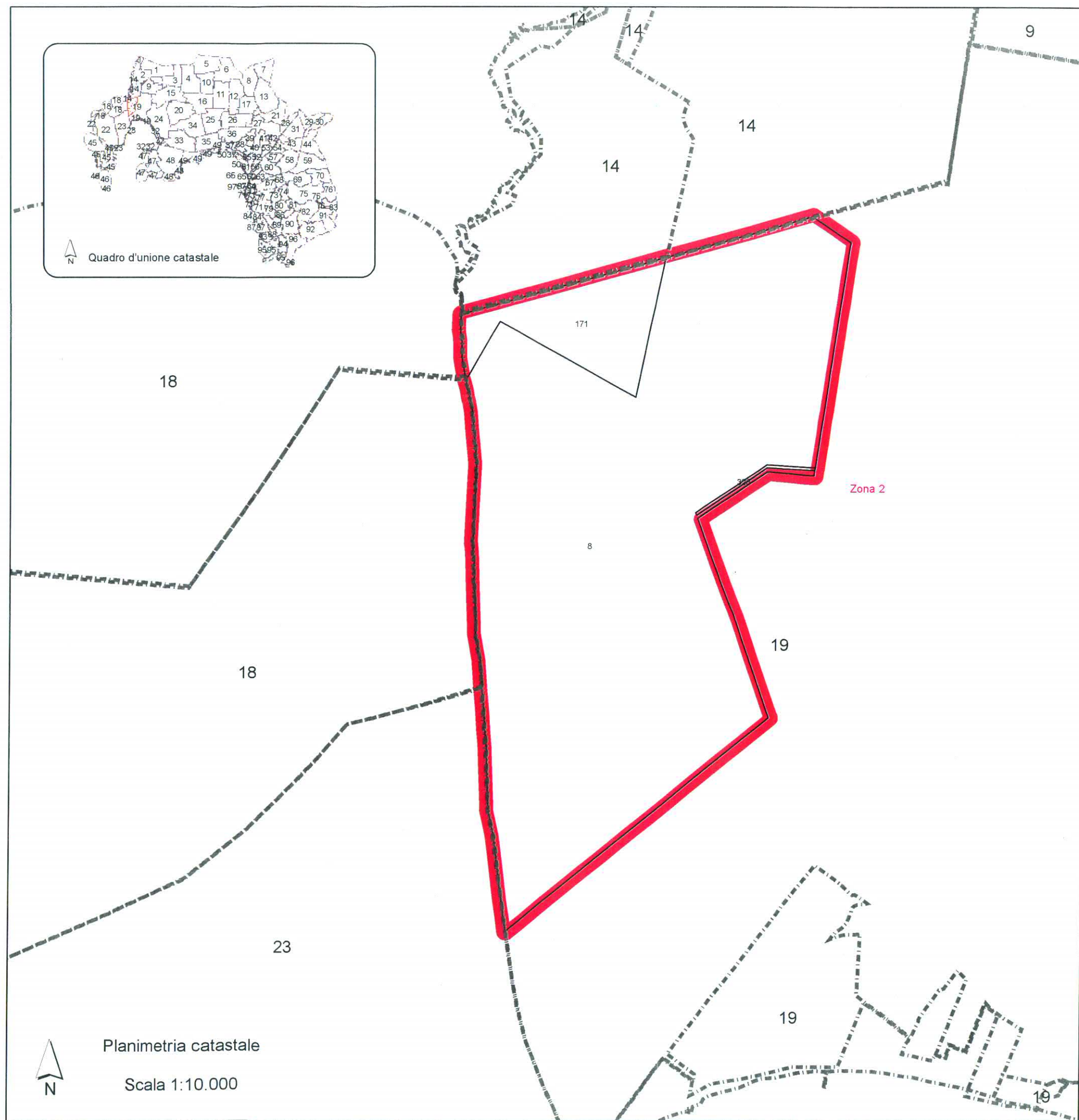


Corografia - scala 1:50.000
Cartografia I.G.M. Serie 25

Elaborazione cartografica: geom. Giorgio Meloni

Legenda

- Confine di COMPLESSO VINCOLATO
- Linea di divisione tra fogli catastali
- Linea di divisione tra mappali





REGIONE AUTONOMA DELLA SARDEGNA

ASSESSORATO DIFESA DELL'AMBIENTE

Direzione Generale del Corpo Forestale e di Vigilanza Ambientale
Servizio Ispettorato Ripartimentale di Sassari

Provincia di Sassari
Comune di Alghero

Vincolo idrogeologico

(art. 1 Regio Decreto Legge 30 dicembre 1923, n° 3267)

Norme di attuazione del Piano di assetto idrogeologico

Art. 9 "Gestione delle aree a vincolo idrogeologico"

(Deliberazione della Giunta Regionale n° 54/33 del 30 dicembre 2004 e s.m.i.)

TAVOLA 12

Foglio 23

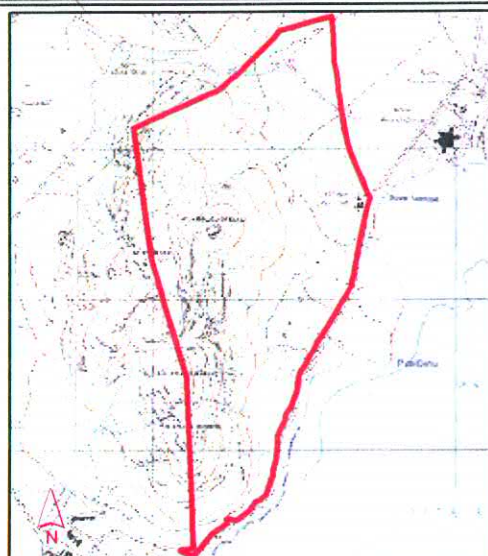
Zona 2

- Corografia
- Quadro d'unione catastale
- Planimetria catastale

Visto: Il Direttore del Servizio
dott. Sebastiano Mavuli

L'Ufficiale incaricato
dott. Giovanni Tesi

Sassari, 18 dicembre 2012.

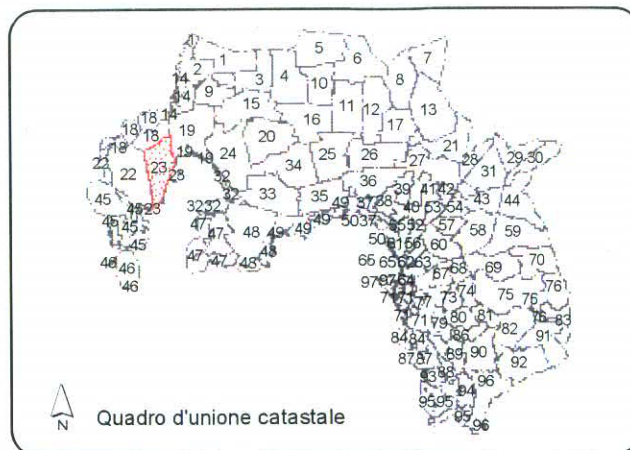


Corografia - scala 1:50.000
Cartografia I.G.M. Serie 25

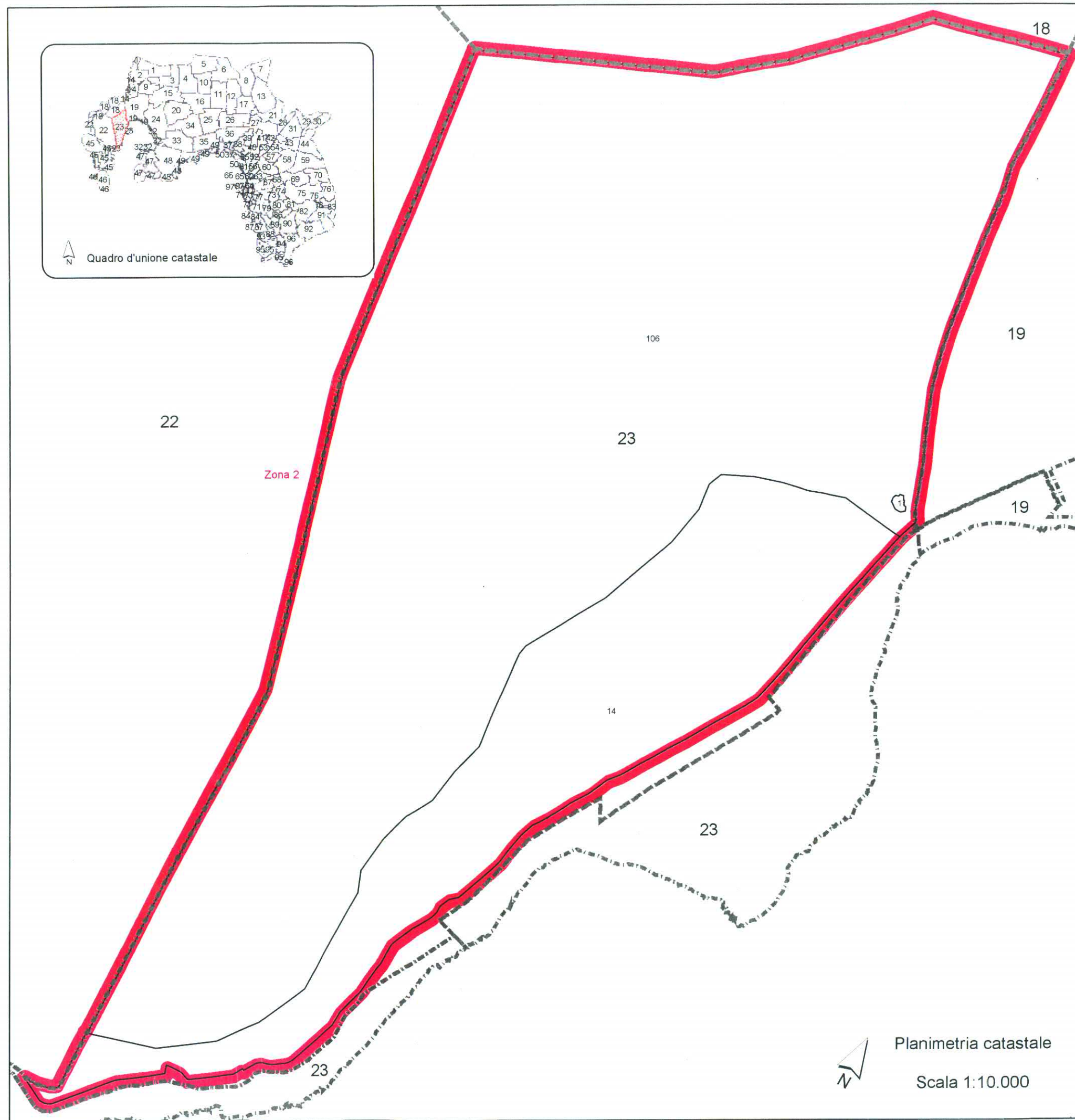
Elaborazione cartografica: geom. Giorgio Meloni

Legenda

- Confine di COMPLESSO VINCOLATO
- Linea di divisione tra fogli catastali
- Linea di divisione tra mappali



Quadro d'unione catastale



Planimetria catastale

Scala 1:10.000



REGIONE AUTONOMA DELLA SARDEGNA

ASSESSORATO DIFESA DELL'AMBIENTE

Direzione Generale del Corpo Forestale e di Vigilanza Ambientale
Servizio Ispettorato Ripartimentale di Sassari

Provincia di Sassari
Comune di Alghero

Vincolo idrogeologico

(art. 1 Regio Decreto Legge 30 dicembre 1923, n° 3267)

Norme di attuazione del Piano di assetto idrogeologico

Art. 9 "Gestione delle aree a vincolo idrogeologico"

(Deliberazione della Giunta Regionale n° 54/33 del 30 dicembre 2004 e s.m.i.)

TAVOLA 13

Foglio 45

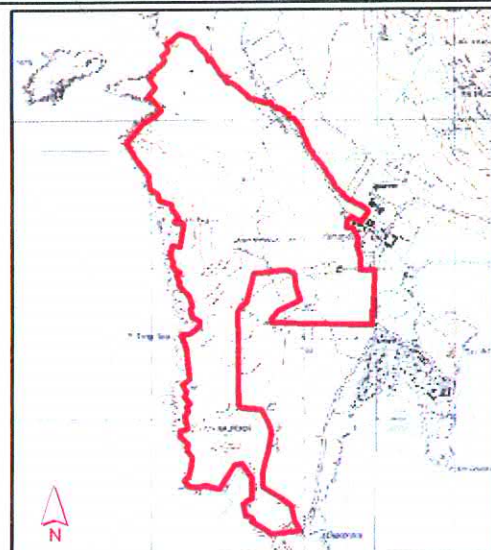
Zona 3

- Corografia
- Quadro d'unione catastale
- Planimetria catastale

Visto: Il Direttore del Servizio
dott. Sebastiano Mavuli

L'Ufficiale incaricato
dott. Giovanni Tesi

Sassari, 18 dicembre 2012.

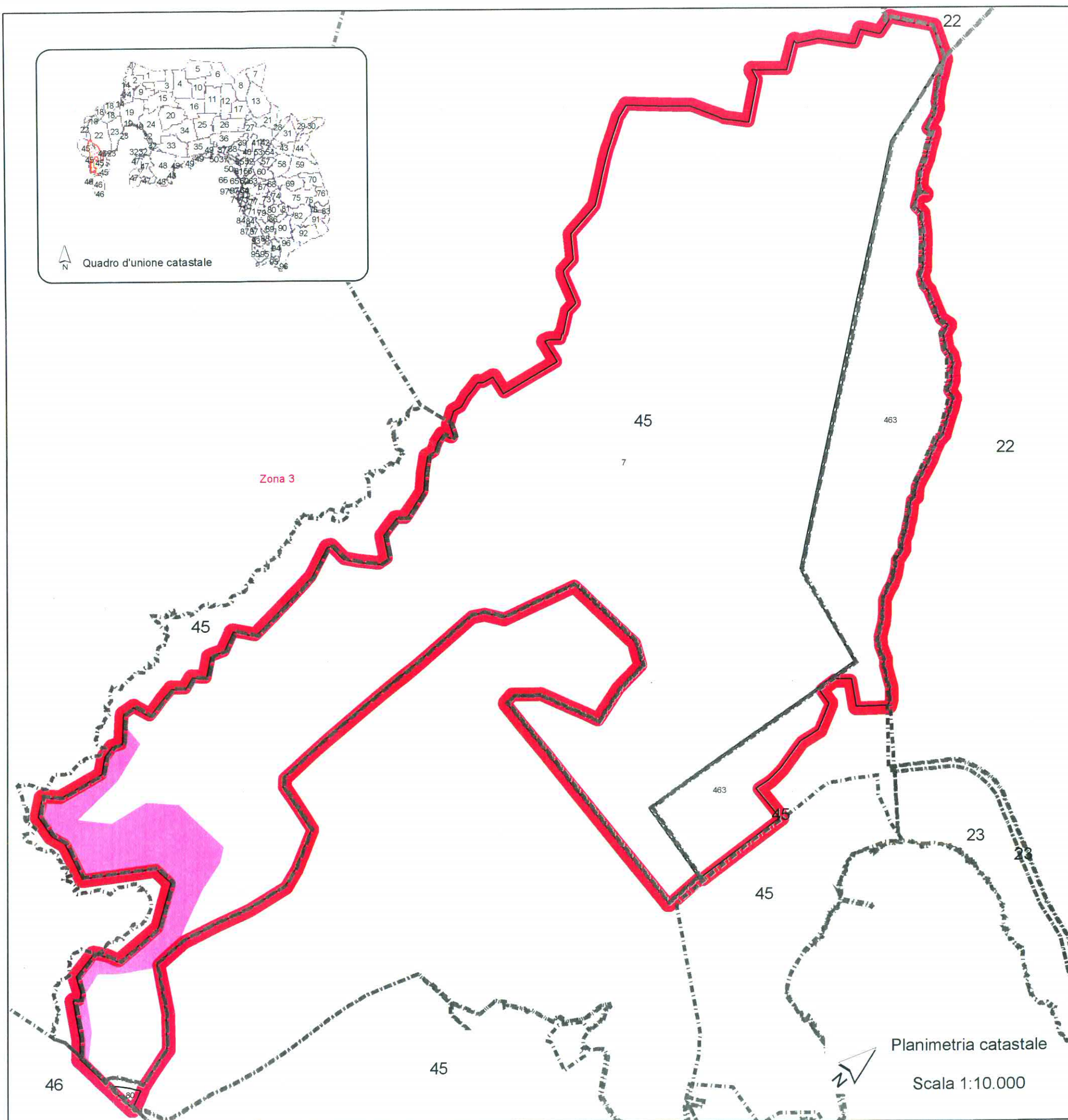
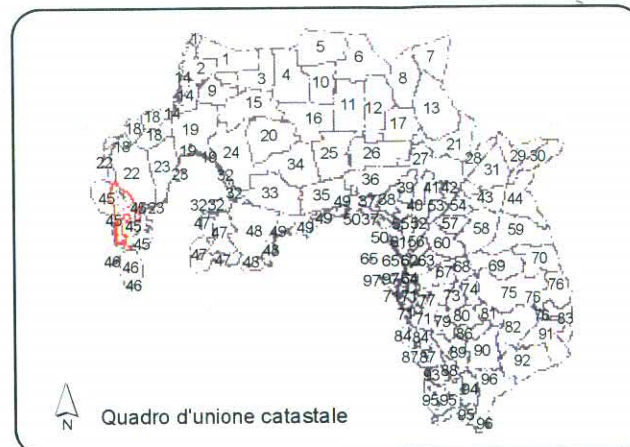


Corografia - scala 1:50.000
Cartografia I.G.M. Serie 25

Elaborazione cartografica: geom. Giorgio Meloni

Legenda

- Confine di COMPLESSO VINCOLATO
- Linea di divisione tra fogli catastali
- Linea di divisione tra mappali
- Area PAI





REGIONE AUTONOMA DELLA SARDEGNA

ASSESSORATO DIFESA DELL'AMBIENTE

Direzione Generale del Corpo Forestale e di Vigilanza Ambientale
Servizio Ispettorato Ripartimentale di Sassari

Provincia di Sassari
Comune di Alghero

Vincolo idrogeologico

(art. 1 Regio Decreto Legge 30 dicembre 1923, n° 3267)

Norme di attuazione del Piano di assetto idrogeologico

Art. 9 "Gestione delle aree a vincolo idrogeologico"

(Deliberazione della Giunta Regionale n° 54/33 del 30 dicembre 2004 e s.m.i.)

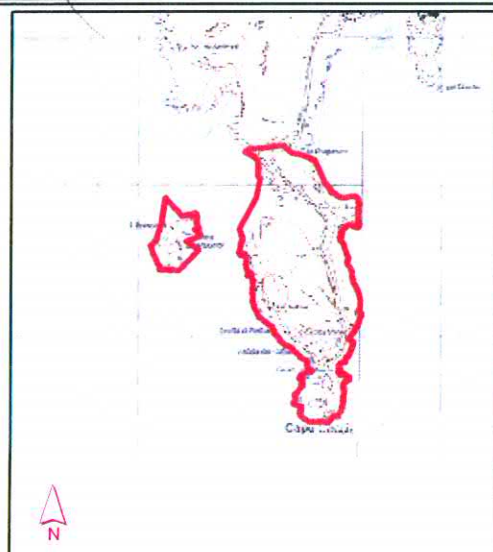
TAVOLA 14
Foglio 46
Zona 3

- Corografia
- Quadro d'unione catastale
- Planimetria catastale

Visto: Il Direttore del Servizio
dott. Sebastiano Mavuli

L'Ufficiale incaricato
dott. Giovanni Tesel
Giovanni Tesel

Sassari, 18 dicembre 2012.

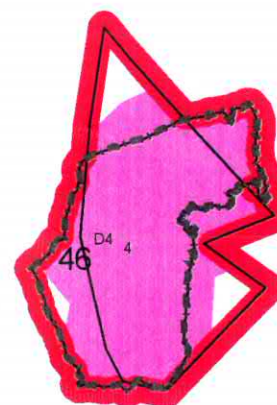
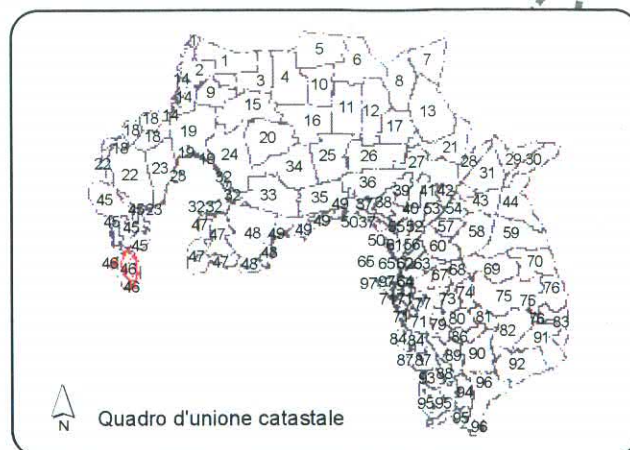


Corografia - scala 1:50.000
Cartografia I.G.M. Serie 25

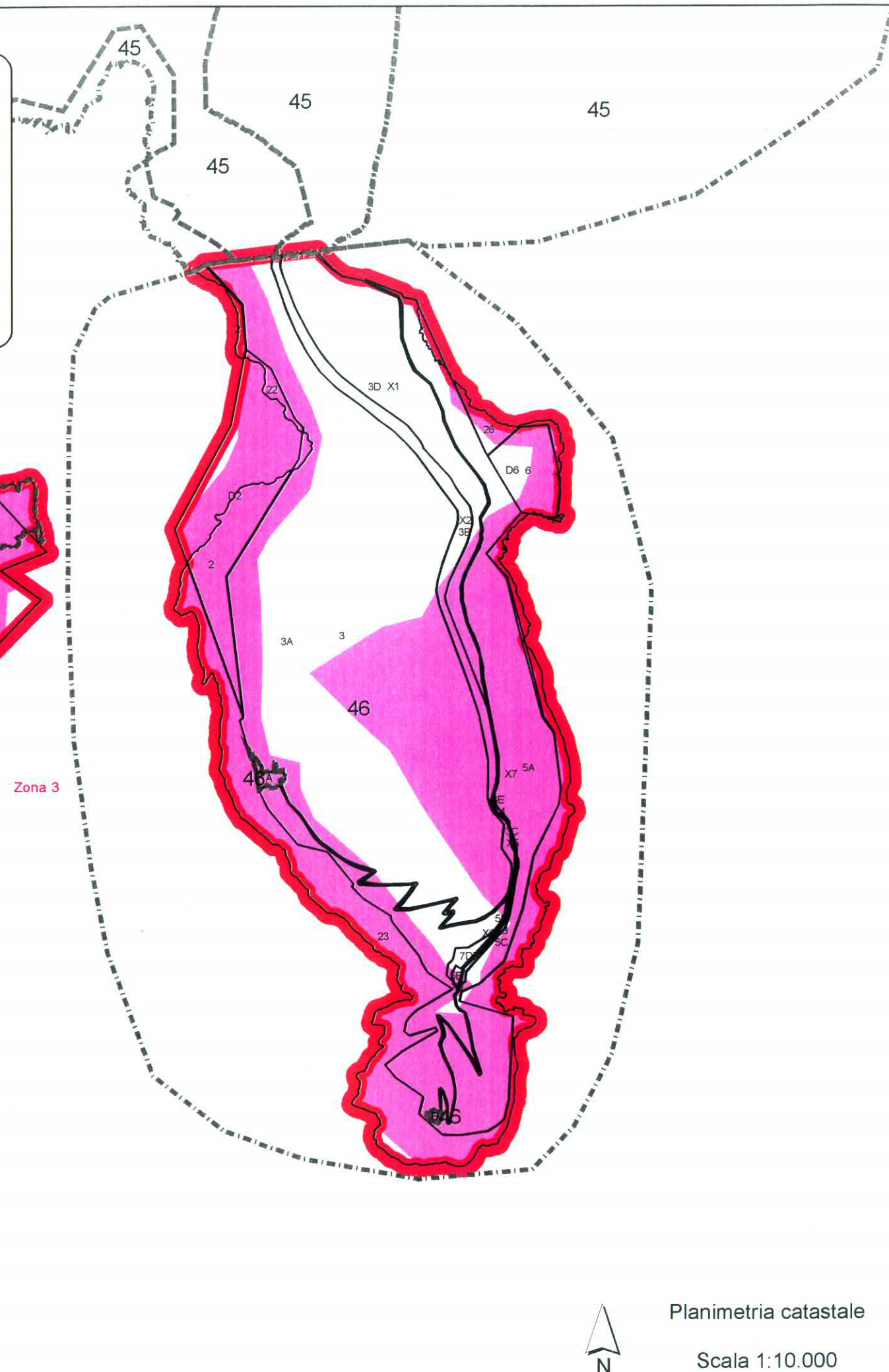
Elaborazione cartografica: geom. Giorgio Meloni

Legenda

- Confine di COMPLESSO VINCOLATO
- Linea di divisione tra fogli catastali
- Linea di divisione tra mappali
- Area PAI



Zona 3



Planimetria catastale

Scala 1:10.000



REGIONE AUTONOMA DELLA SARDEGNA

ASSESSORATO DIFESA DELL'AMBIENTE

Direzione Generale del Corpo Forestale e di Vigilanza Ambientale
Servizio Ispettorato Ripartimentale di Sassari

Provincia di Sassari
Comune di Alghero

Vincolo idrogeologico

(art. 1 Regio Decreto Legge 30 dicembre 1923, n° 3267)

Norme di attuazione del Piano di assetto idrogeologico

Art. 9 "Gestione delle aree a vincolo idrogeologico"

(Deliberazione della Giunta Regionale n° 54/33 del 30 dicembre 2004 e s.m.i.)

TAVOLA 15

Foglio 20

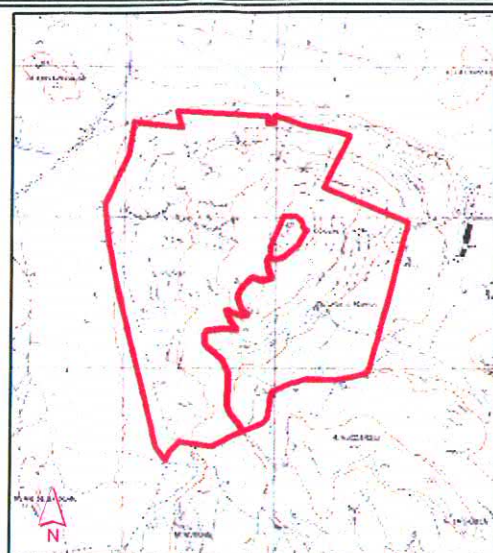
Zona 4

- Corografia
- Quadro d'unione catastale
- Planimetria catastale

Visto: Il Direttore del Servizio
dott. Sebastiano Mavuli

L'Ufficiale incaricato
dott. Giovanni Tesi

Sassari, 18 dicembre 2012.

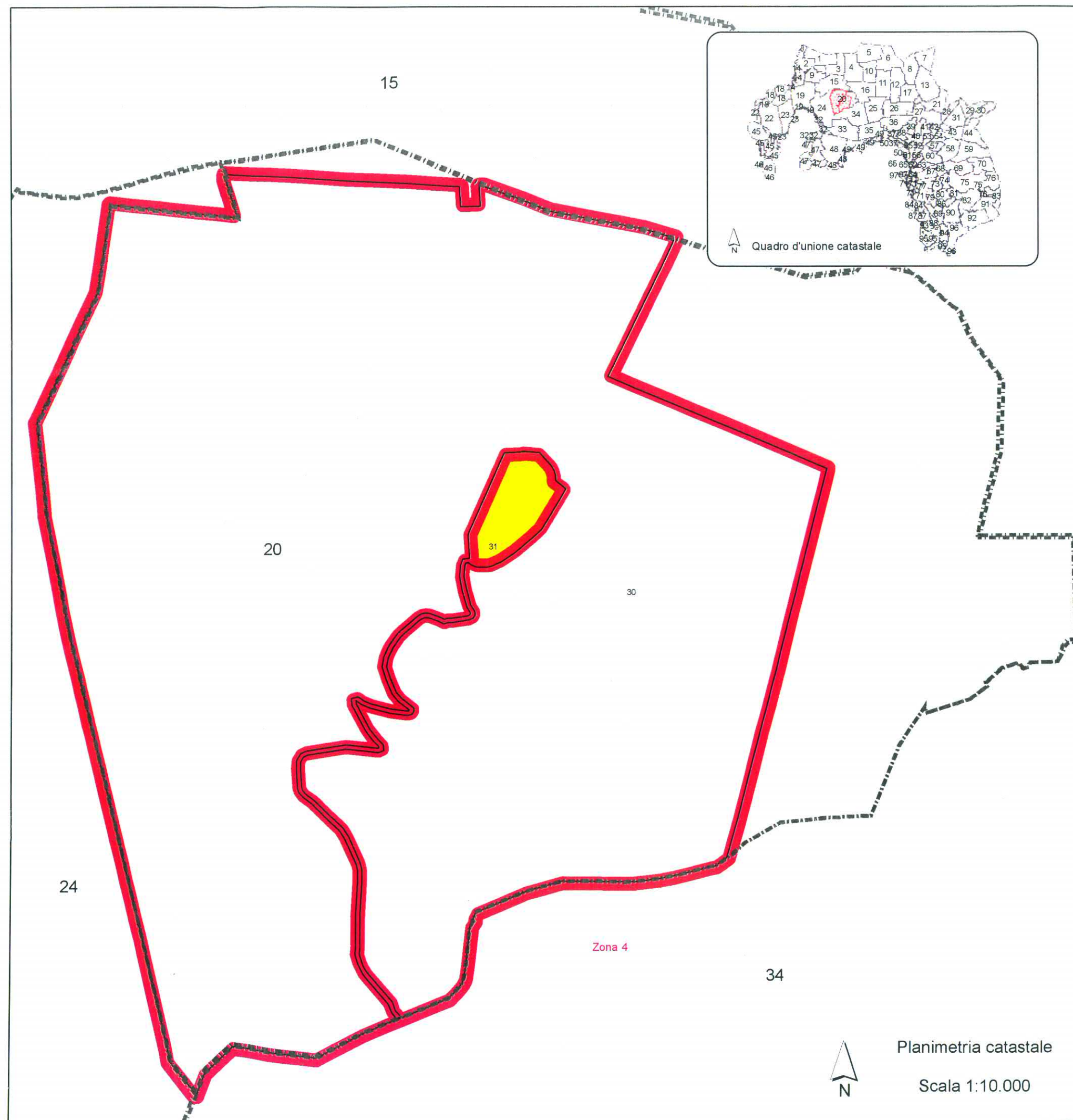


Corografia - scala 1:50.000
Cartografia I.G.M. Serie 25

Elaborazione cartografica: geom. Giorgio Meloni

Legenda

- Confine di COMPLESSO VINCOLATO
- Linea di divisione tra fogli catastali
- Linea di divisione tra mappali
- SOTTOZONE di terreni esclusi dal vincolo



Quadro d'unione catastale

Planimetria catastale

Scala 1:10.000



REGIONE AUTONOMA DELLA SARDEGNA

ASSESSORATO DIFESA DELL'AMBIENTE

Direzione Generale del Corpo Forestale e di Vigilanza Ambientale
Servizio Ispettorato Ripartimentale di Sassari

Provincia di Sassari
Comune di Alghero

Vincolo idrogeologico

(art. 1 Regio Decreto Legge 30 dicembre 1923, n° 3267)

Norme di attuazione del Piano di assetto idrogeologico

Art. 9 "Gestione delle aree a vincolo idrogeologico"

(Deliberazione della Giunta Regionale n° 54/33 del 30 dicembre 2004 e s.m.i.)

TAVOLA 16

Foglio 33

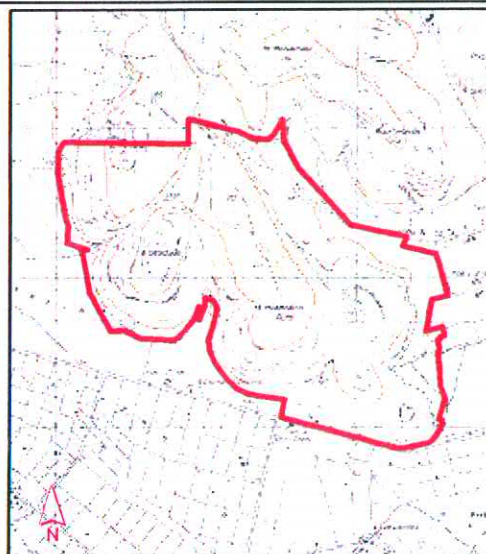
Zona 4

- Corografia
- Quadro d'unione catastale
- Planimetria catastale

Visto: Il Direttore del Servizio
dott. Sebastiano Mavuli

L'Ufficiale incaricato
dott. Giovanni Tesi

Sassari, 18 dicembre 2012.

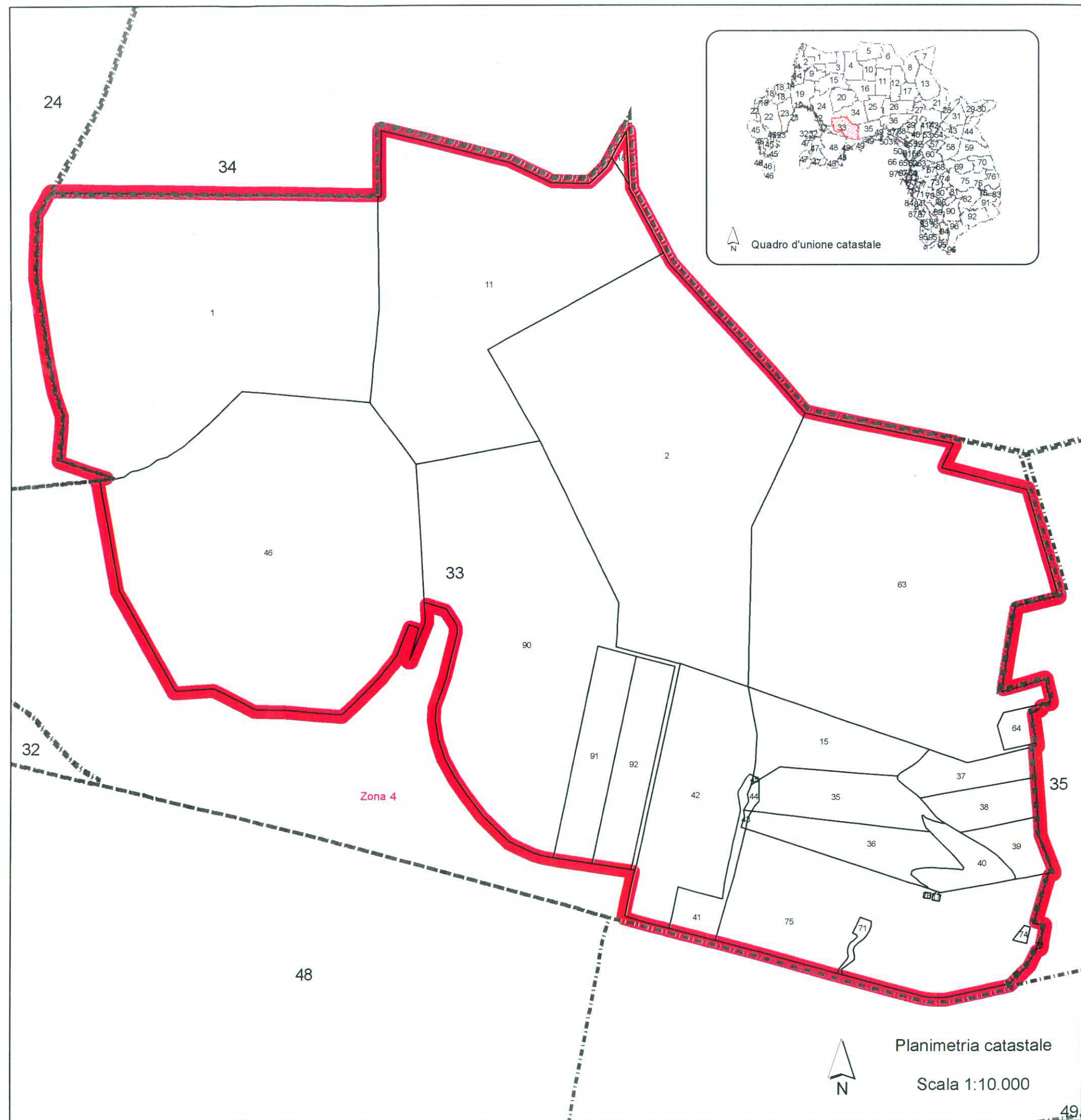


Corografia - scala 1:50.000
Cartografia I.G.M. Serie 25

Elaborazione cartografica: geom. Giorgio Meloni

Legenda

- Confine di COMPLESSO VINCOLATO
- Linea di divisione tra fogli catastali
- Linea di divisione tra mappali





REGIONE AUTONOMA DELLA SARDEGNA

ASSESSORATO DIFESA DELL'AMBIENTE

Direzione Generale del Corpo Forestale e di Vigilanza Ambientale
Servizio Ispettorato Ripartimentale di Sassari

Provincia di Sassari
Comune di Alghero

Vincolo idrogeologico

(art. 1 Regio Decreto Legge 30 dicembre 1923, n° 3267)

Norme di attuazione del Piano di assetto idrogeologico

Art. 9 "Gestione delle aree a vincolo idrogeologico"

(Deliberazione della Giunta Regionale n° 54/33 del 30 dicembre 2004 e s.m.i.)

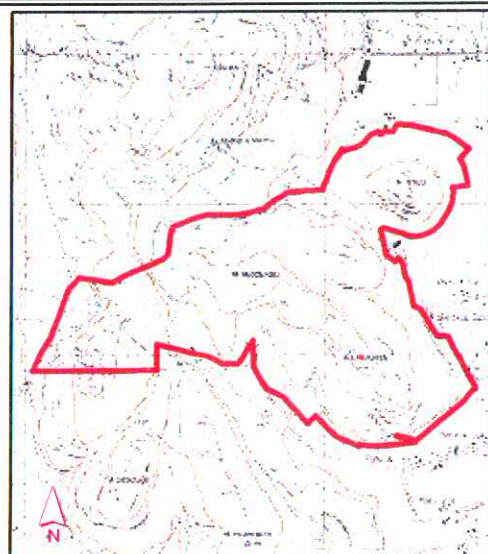
TAVOLA 17
Foglio 34
Zona 4

- Corografia
- Quadro d'unione catastale
- Planimetria catastale

Visto: Il Direttore del Servizio
dott. Sebastiano Mavuli

L'Ufficiale incaricato
dott. Giovanni Tesel
Giovanni Tesel

Sassari, 18 dicembre 2012.

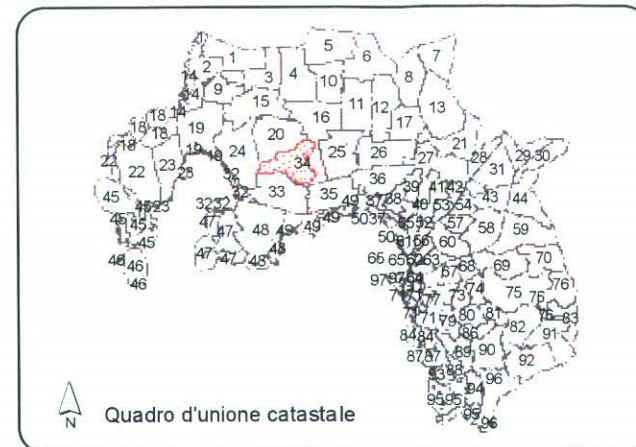


Corografia - scala 1:50.000
Cartografia I.G.M. Serie 25

Elaborazione cartografica: geom. Giorgio Meloni

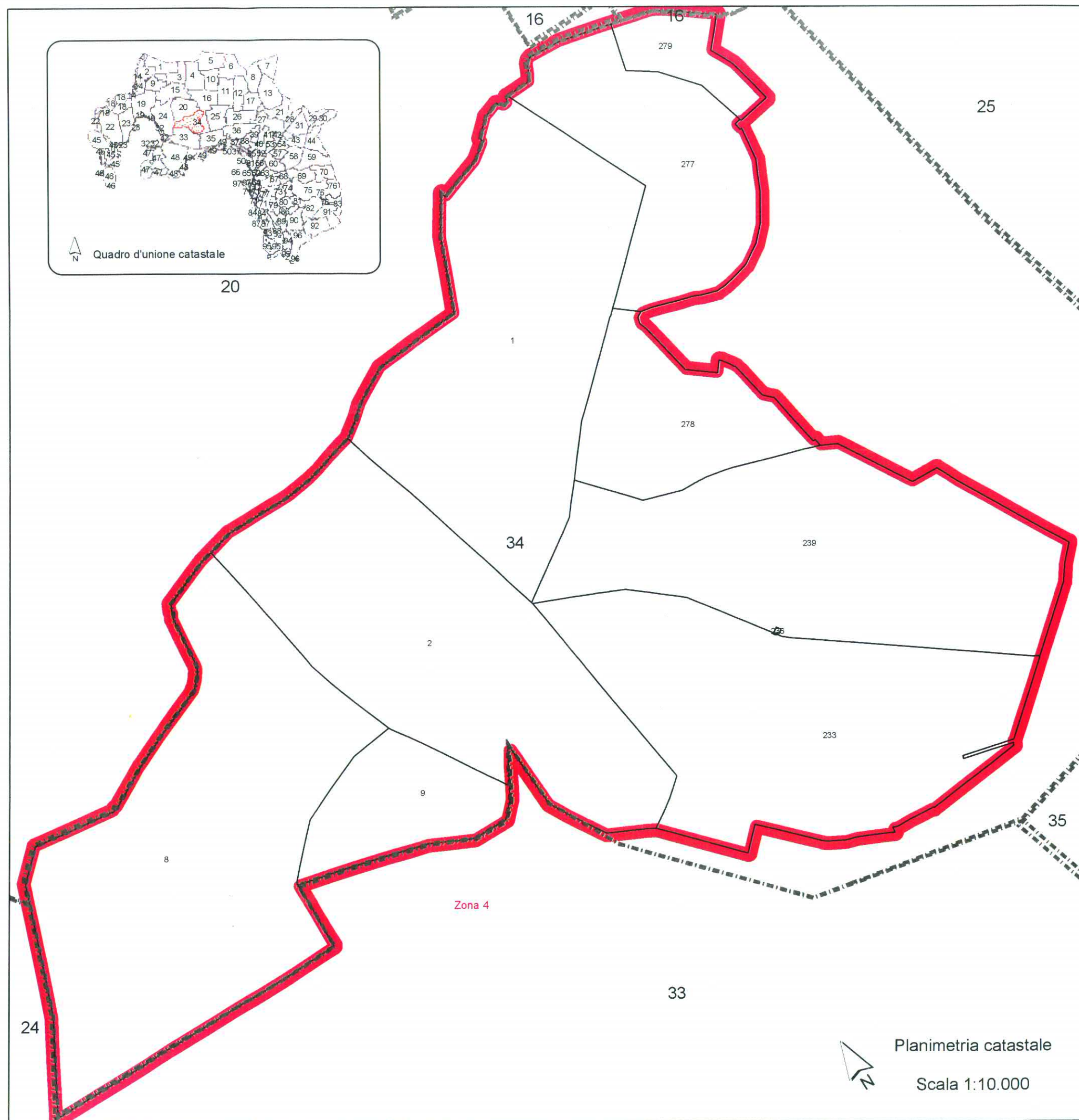
Legenda

- Confine di COMPLESSO VINCOLATO
- Linea di divisione tra fogli catastali
- Linea di divisione tra mappali



Quadro d'unione catastale

20



Planimetria catastale

Scala 1:10.000



REGIONE AUTONOMA DELLA SARDEGNA

ASSESSORATO DIFESA DELL'AMBIENTE

Direzione Generale del Corpo Forestale e di Vigilanza Ambientale
Servizio Ispettorato Ripartimentale di Sassari

Provincia di Sassari
Comune di Alghero

Vincolo idrogeologico

(art. 1 Regio Decreto Legge 30 dicembre 1923, n° 3267)

Norme di attuazione del Piano di assetto idrogeologico

Art. 9 "Gestione delle aree a vincolo idrogeologico"

(Deliberazione della Giunta Regionale n° 54/33 del 30 dicembre 2004 e s.m.i.)

TAVOLA 18

Foglio 35

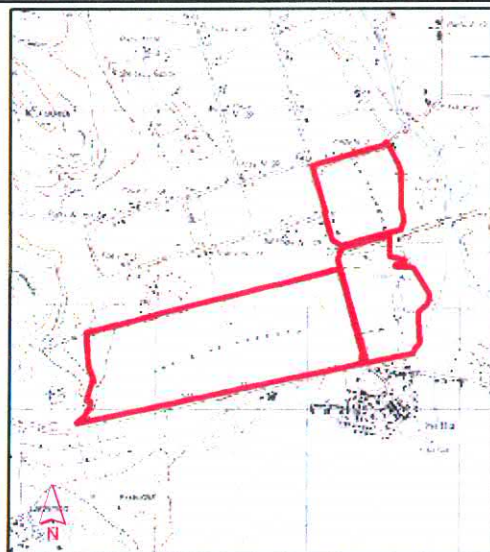
Zona 4

- Corografia
- Quadro d'unione catastale
- Planimetria catastale

Visto: Il Direttore del Servizio
dott. Sebastiano Mavuli

L'Ufficiale incaricato
dott. Giovanni Tesi

Sassari, 18 dicembre 2012.

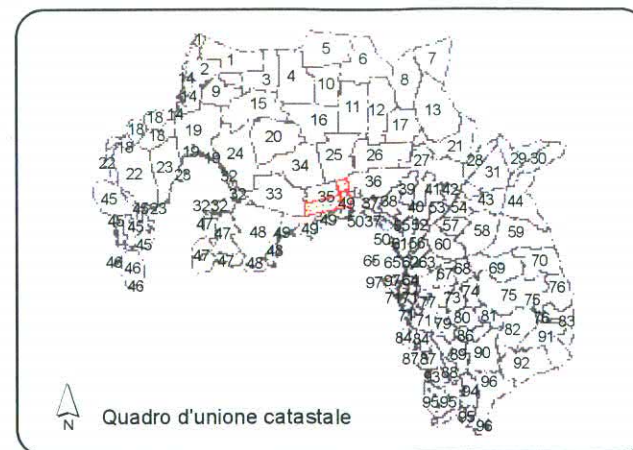


Corografia - scala 1:50.000
Cartografia I.G.M. Serie 25

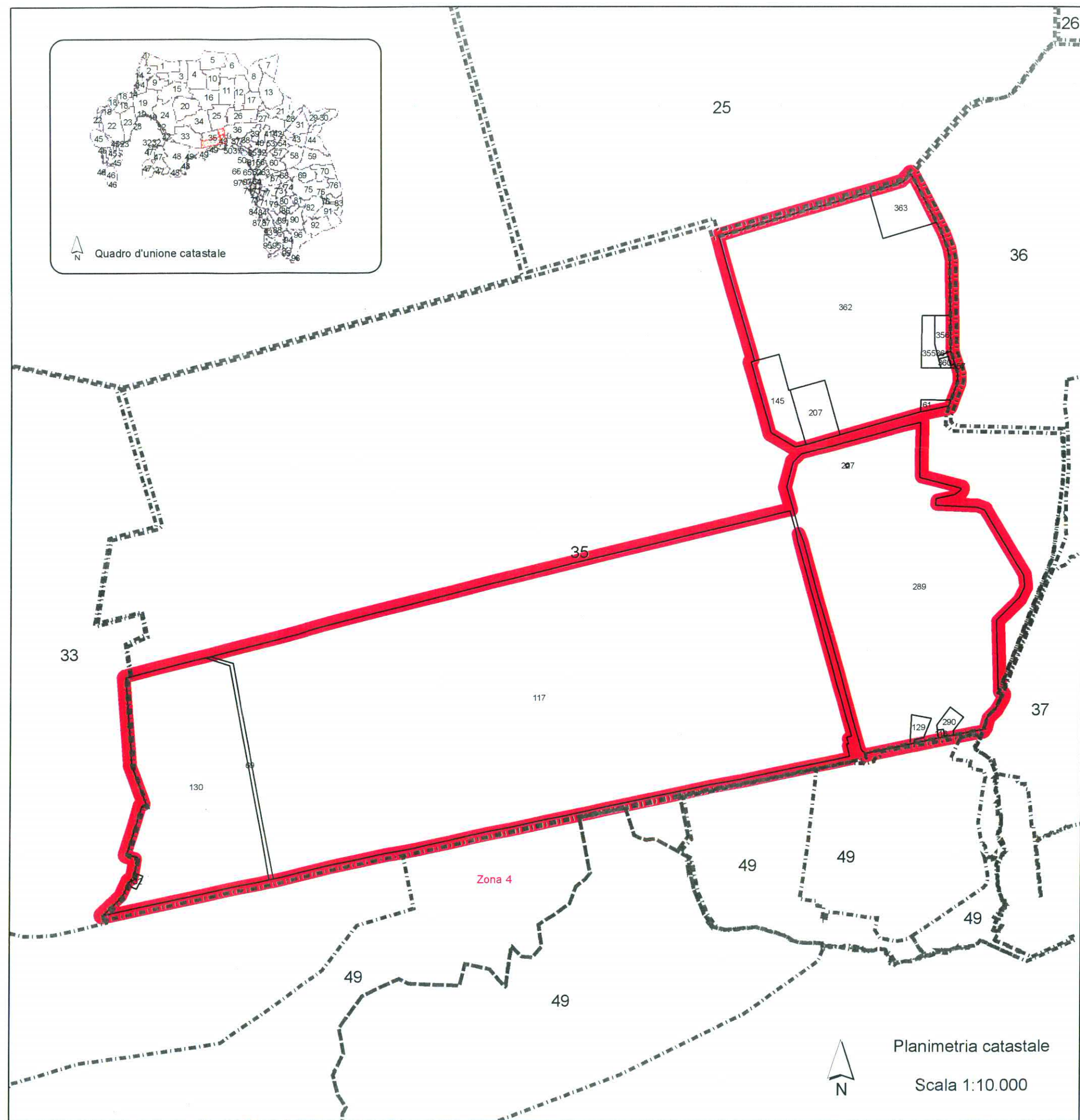
Elaborazione cartografica: geom. Giorgio Meloni

Legenda

- Confine di COMPLESSO VINCOLATO
- Linea di divisione tra fogli catastali
- Linea di divisione tra mappali



Quadro d'unione catastale





REGIONE AUTONOMA DELLA SARDEGNA

ASSESSORATO DIFESA DELL'AMBIENTE

Direzione Generale del Corpo Forestale e di Vigilanza Ambientale
Servizio Ispettorato Ripartimentale di Sassari

Provincia di Sassari
Comune di Alghero

Vincolo idrogeologico

(art. 1 Regio Decreto Legge 30 dicembre 1923, n° 3267)

Norme di attuazione del Piano di assetto idrogeologico

Art. 9 "Gestione delle aree a vincolo idrogeologico"

(Deliberazione della Giunta Regionale n° 54/33 del 30 dicembre 2004 e s.m.i.)

TAVOLA 19

Foglio 47

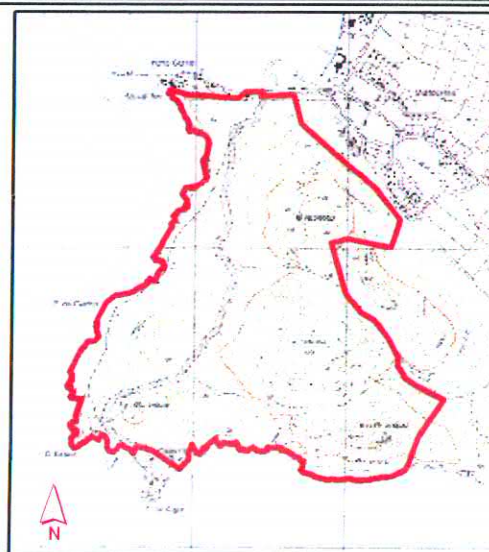
Zona 5

- Corografia
- Quadro d'unione catastale
- Planimetria catastale

Visto: Il Direttore del Servizio
dott. Sebastiano Mavuli

L'Ufficiale incaricato
dott. Giovanni Tesi

Sassari, 18 dicembre 2012.

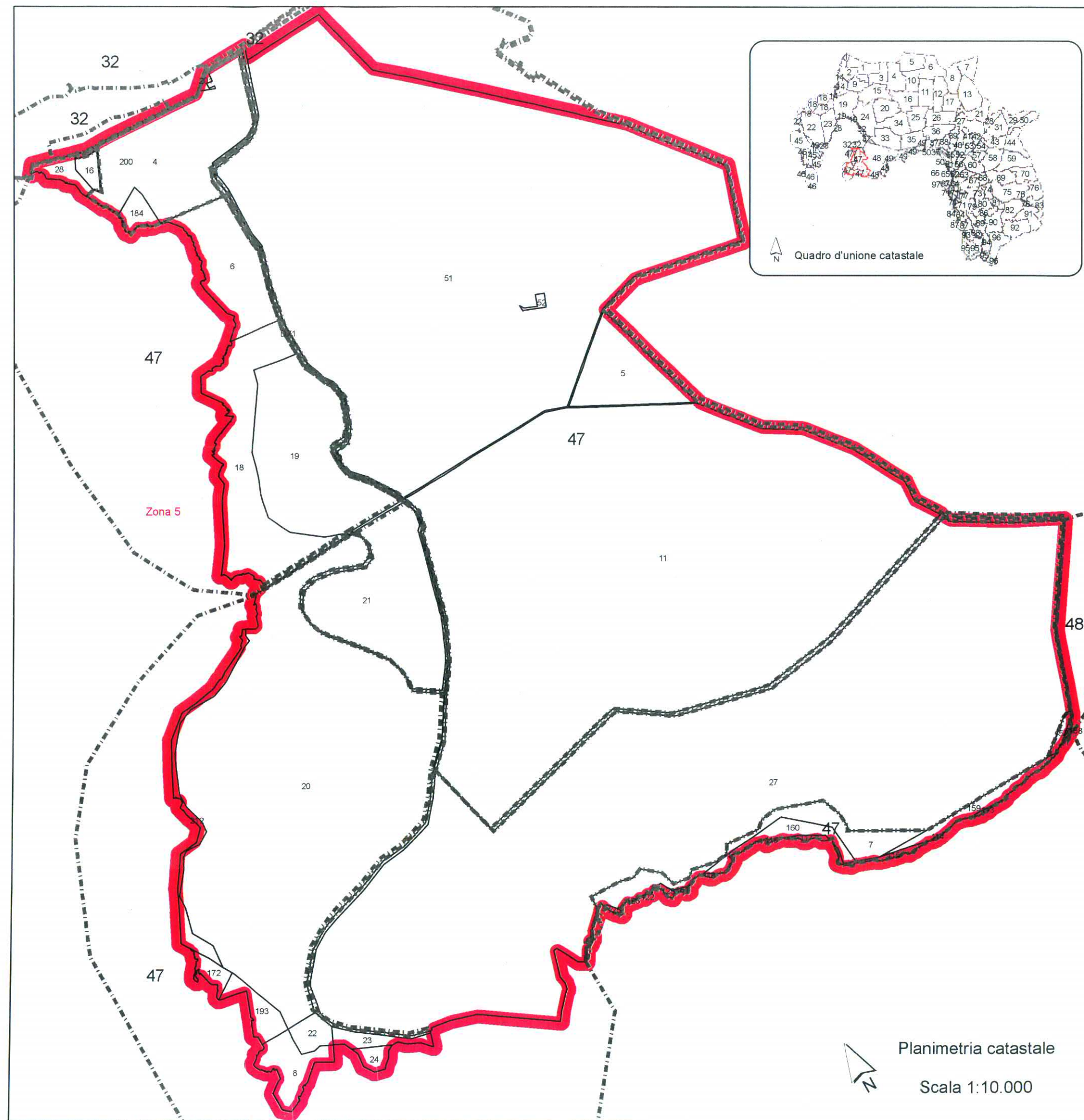


Corografia - scala 1:50.000
Cartografia I.G.M. Serie 25

Elaborazione cartografica: geom. Giorgio Meloni

Legenda

- Confine di COMPLESSO VINCOLATO
- Linea di divisione tra fogli catastali
- Linea di divisione tra mappali





REGIONE AUTONOMA DELLA SARDEGNA

ASSESSORATO DIFESA DELL'AMBIENTE

Direzione Generale del Corpo Forestale e di Vigilanza Ambientale
Servizio Ispettorato Ripartimentale di Sassari

Provincia di Sassari
Comune di Alghero

Vincolo idrogeologico

(art. 1 Regio Decreto Legge 30 dicembre 1923, n° 3267)

Norme di attuazione del Piano di assetto idrogeologico

Art. 9 "Gestione delle aree a vincolo idrogeologico"

(Deliberazione della Giunta Regionale n° 54/33 del 30 dicembre 2004 e s.m.i.)

TAVOLA 20

Foglio 48

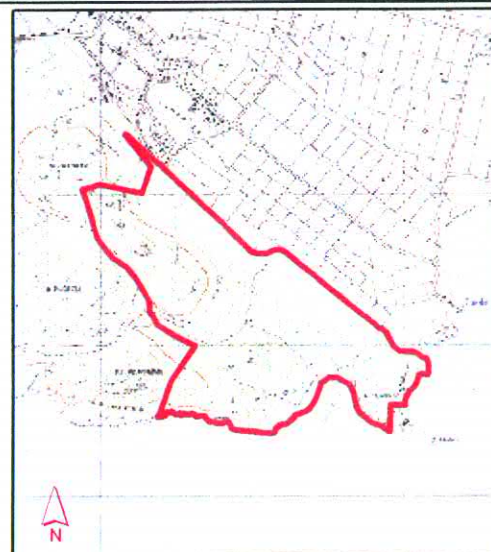
Zona 5

- Corografia
- Quadro d'unione catastale
- Planimetria catastale

Visto: Il Direttore del Servizio
dott. Sebastiano Mavuli

L'Ufficiale incaricato
dott. Giovanni Tesei

Sassari, 18 dicembre 2012.

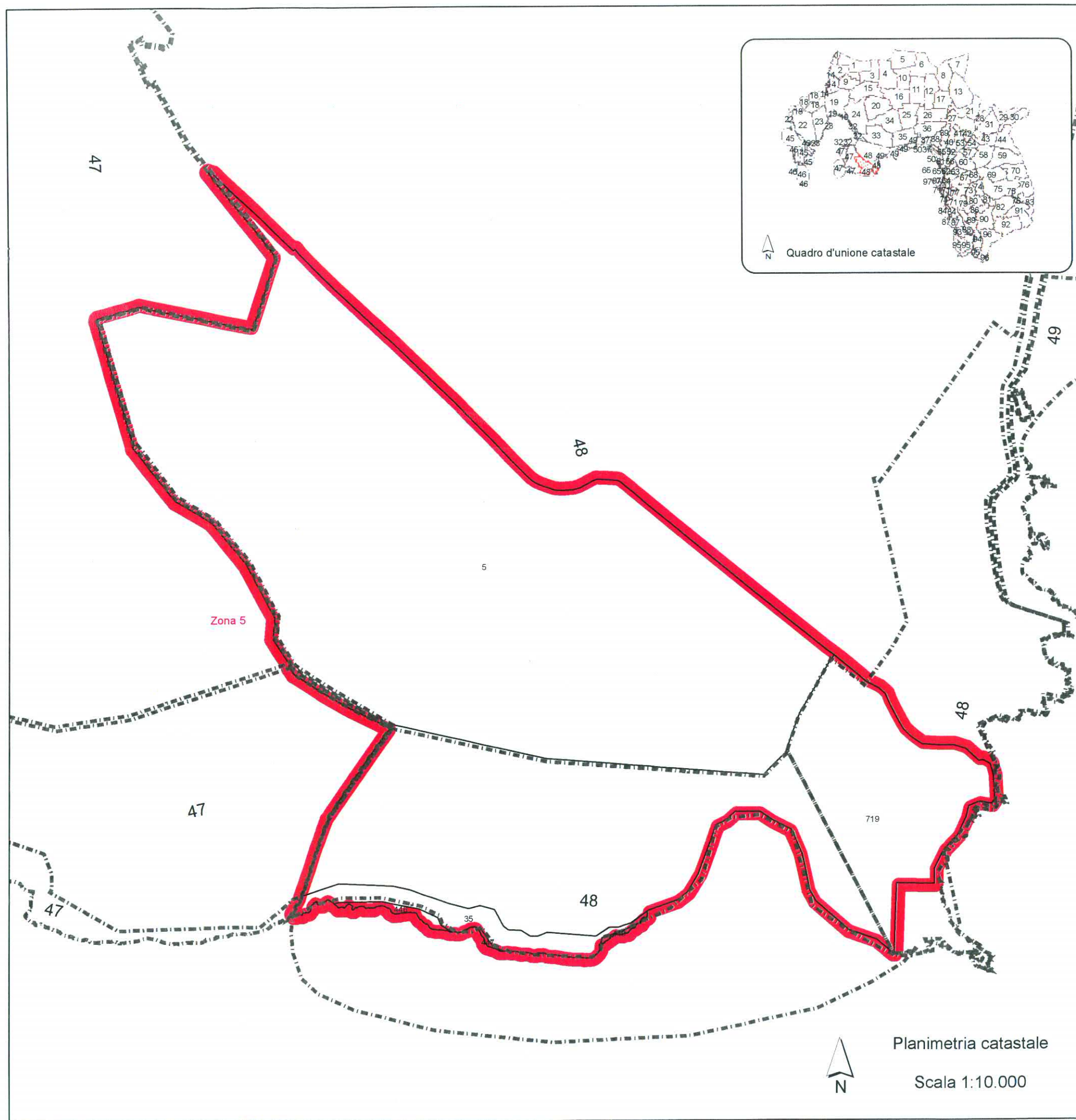


Corografia - scala 1:50.000
Cartografia I.G.M. Serie 25

Elaborazione cartografica: geom. Giorgio Meloni

Legenda

- Confine di COMPLESSO VINCOLATO
- Linea di divisione tra fogli catastali
- Linea di divisione tra mappali





REGIONE AUTONOMA DELLA SARDEGNA

ASSESSORATO DIFESA DELL'AMBIENTE

Direzione Generale del Corpo Forestale e di Vigilanza Ambientale
Servizio Ispettorato Ripartimentale di Sassari

Provincia di Sassari
Comune di Alghero

Vincolo idrogeologico

(art. 1 Regio Decreto Legge 30 dicembre 1923, n° 3267)

Norme di attuazione del Piano di assetto idrogeologico

Art. 9 "Gestione delle aree a vincolo idrogeologico"

(Deliberazione della Giunta Regionale n° 54/33 del 30 dicembre 2004 e s.m.i.)

TAVOLA 21

Foglio 49

Zona 4

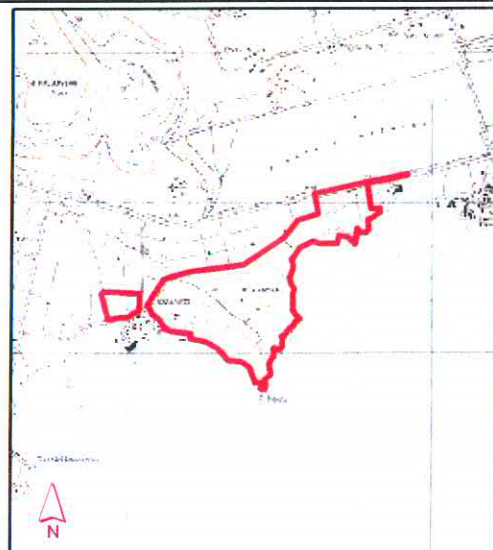
- Corografia
- Quadro d'unione catastale
- Planimetria catastale

Visto: Il Direttore del Servizio
dott. Sebastiano Mavuli

Sassari, 18 dicembre 2012.

L'Ufficiale incaricato
dott. Giovanni Tesi

Giovanni Tesi

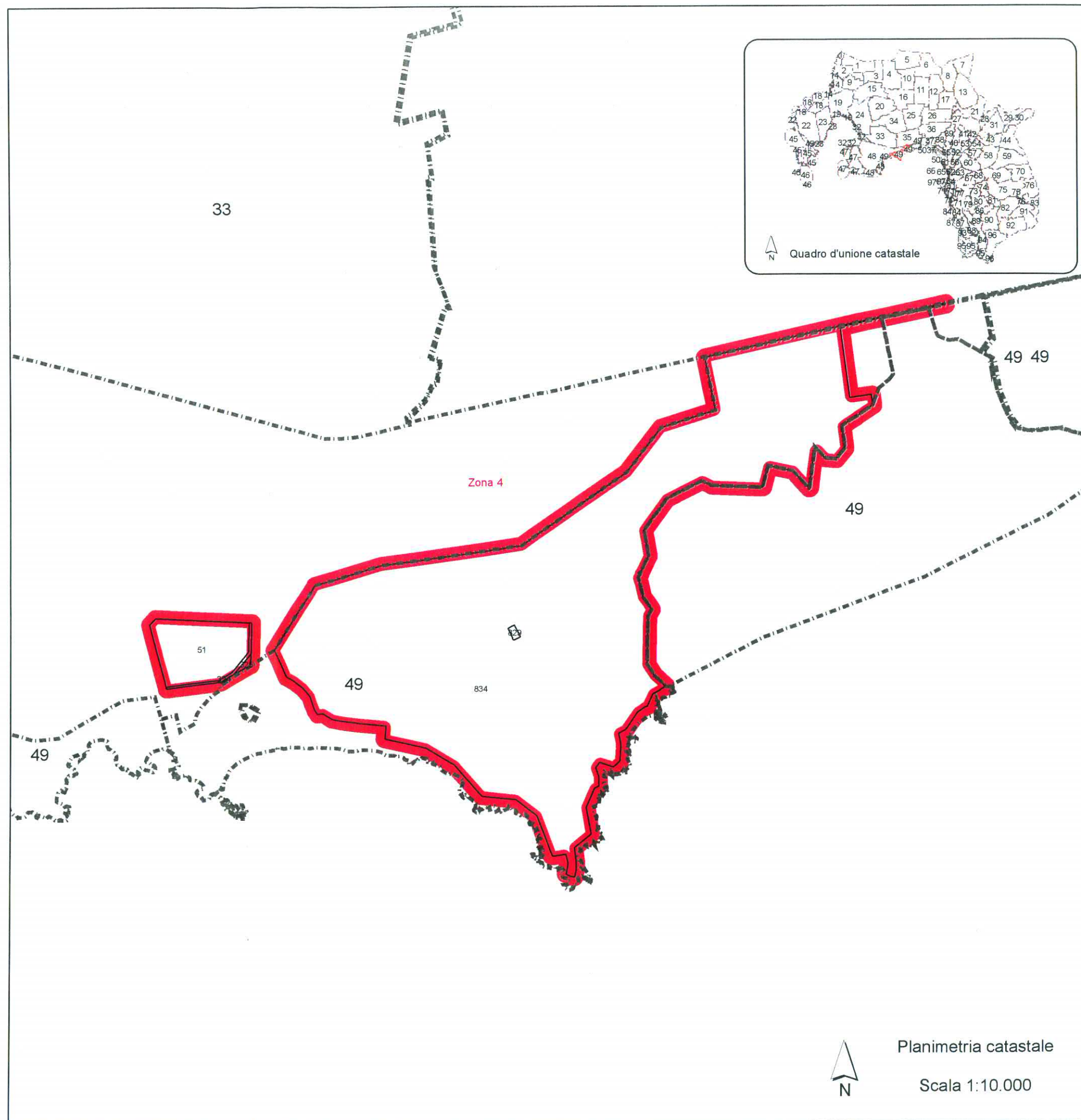


Corografia - scala 1:50.000
Cartografia I.G.M. Serie 25

Elaborazione cartografica: geom. Giorgio Meloni

Legenda

- Confine di COMPLESSO VINCOLATO
- Linea di divisione tra fogli catastali
- Linea di divisione tra mappali





REGIONE AUTONOMA DELLA SARDEGNA

ASSESSORATO DIFESA DELL'AMBIENTE

Direzione Generale del Corpo Forestale e di Vigilanza Ambientale
Servizio Ispettorato Ripartimentale di Sassari

Provincia di Sassari
Comune di Alghero

Vincolo idrogeologico

(art. 1 Regio Decreto Legge 30 dicembre 1923, n° 3267)

Norme di attuazione del Piano di assetto idrogeologico

Art. 9 "Gestione delle aree a vincolo idrogeologico"

(Deliberazione della Giunta Regionale n° 54/33 del 30 dicembre 2004 e s.m.i.)

TAVOLA 22
Foglio 32
Zona 6

- Corografia
- Quadro d'unione catastale
- Planimetria catastale

Visto: Il Direttore del Servizio
dott. Sebastiano Mavuli

L'Ufficiale incaricato
dott. Giovanni Tesel
Giovanni Tesel

Sassari, 18 dicembre 2012.

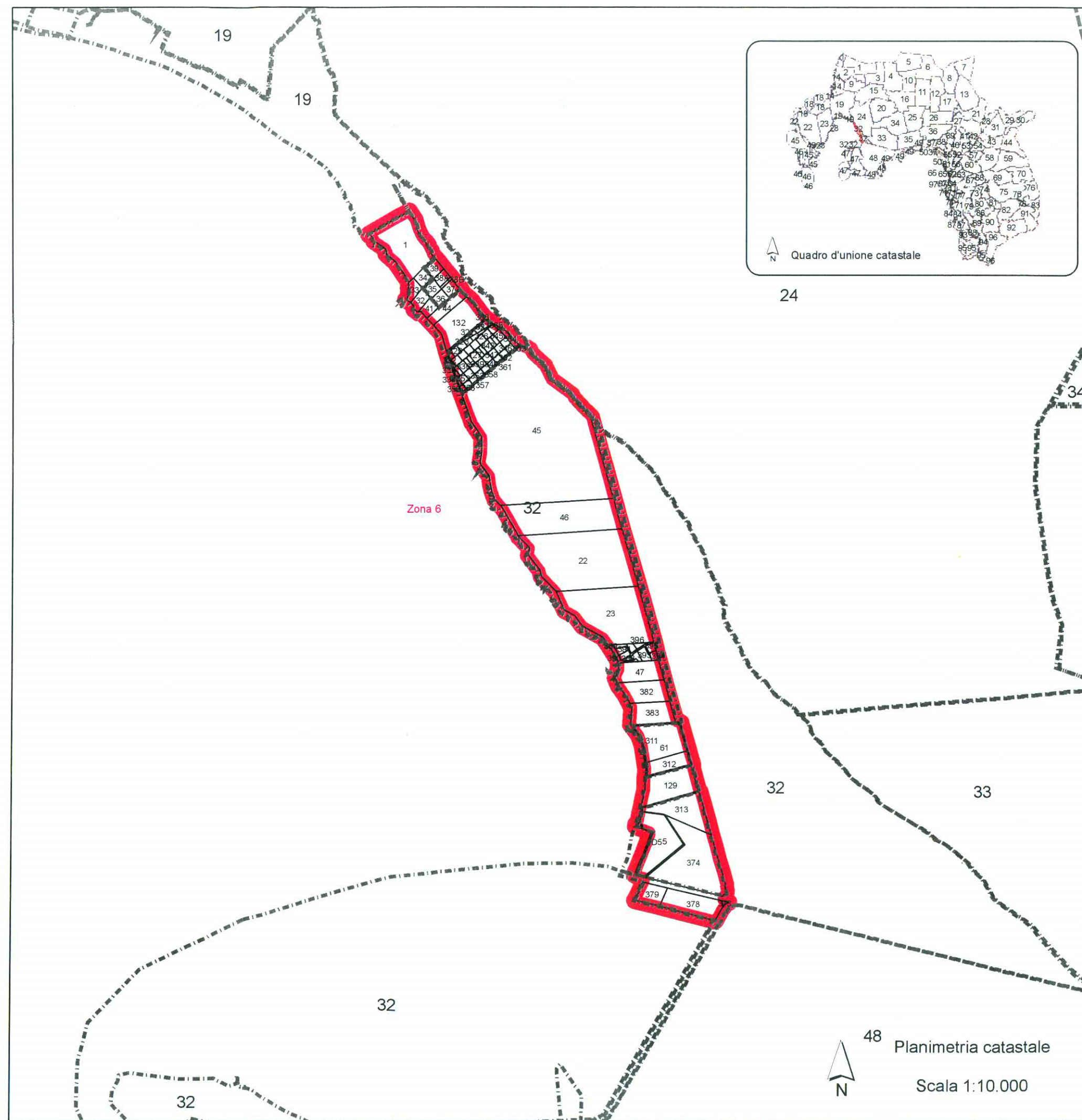


Corografia - scala 1:25.000
Cartografia I.G.M. Serie 25

Elaborazione cartografica: geom. Giorgio Meloni

Legenda

- Confine di COMPLESSO VINCOLATO
- Linea di divisione tra fogli catastali
- Linea di divisione tra mappali



Quadro d'unione catastale

24

48 Planimetria catastale
Scala 1:10.000



REGIONE AUTONOMA DELLA SARDEGNA

ASSESSORATO DIFESA DELL'AMBIENTE

Direzione Generale del Corpo Forestale e di Vigilanza Ambientale
Servizio Ispettorato Ripartimentale di Sassari

Provincia di Sassari
Comune di Alghero

Vincolo idrogeologico

(art. 1 Regio Decreto Legge 30 dicembre 1923, n° 3267)

Norme di attuazione del Piano di assetto idrogeologico

Art. 9 "Gestione delle aree a vincolo idrogeologico"

(Deliberazione della Giunta Regionale n° 54/33 del 30 dicembre 2004 e s.m.i.)

TAVOLA 23

Foglio 50

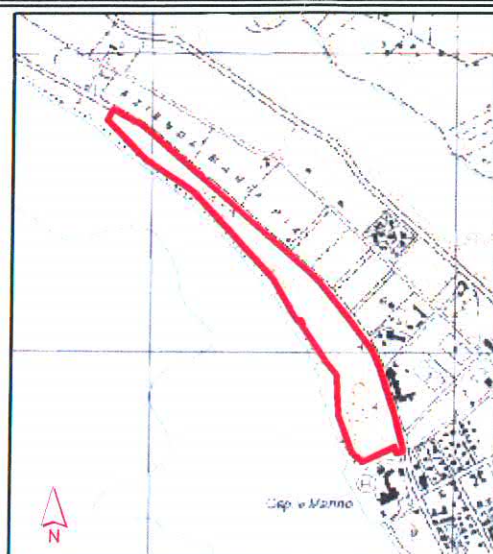
Zona 10

- Corografia
- Quadro d'unione catastale
- Planimetria catastale

Visto: Il Direttore del Servizio
dott. Sebastiano Mavuli

L'Ufficiale incaricato
dott. Giovanni Tesei

Sassari, 18 dicembre 2012.



Corografia - scala 1:25.000
Cartografia I.G.M. Serie 25

Elaborazione cartografica: geom. Giorgio Meloni

Legenda

- Confine di COMPLESSO VINCOLATO
- Linea di divisione tra fogli catastali
- Linea di divisione tra mappali

